


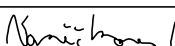




OBJEDNATEL	KRAJSKÁ SPRÁVA A ÚDRŽBA SILNIC STŘEDOČESKÉHO KRAJE PŘÍSPĚVKOVÁ ORGANIZACE ZBOROVSKÁ 11, 150 21 PRAHA 5	
ZÁSTUPCE OBJEDNATELE	STANISLAV POHUNEK	

OZN. ZMĚNY	POPIS ZMĚNY	DATUM	PODPIS

PROJEKTANT	IM-PROJEKT, INŽENÝRSKÉ A MOSTNÍ KONSTRUKCE, s.r.o. OHRAZENICKÁ 169, 530 09 PARDUBICE TEL: 533 446 080-2, FAX: 533 446 089, im-projekt@im-projekt.cz, www.im-projekt.cz		IM-PROJEKT, INŽENÝRSKÉ A MOSTNÍ KONSTRUKCE, s.r.o.  OHRAZENICKÁ 169, 530 09 PARDUBICE TEL: 533 446 080-2 FAX: 533 446 089 im-projekt@im-projekt.cz www.im-projekt.cz
ZAKÁZKOVÉ ČÍSLO	2018656		
ZODP. PROJEKTANT	ING. MARTIN VAŠÁK		
VYPRACOVAL	DLE PŘÍLOH	~	
KONTROLOVAL	MGR. MARKÉTA VANĚČKOVÁ		

GENERÁLNÍ PROJEKTANT		IM-PROJEKT, INŽENÝRSKÉ A MOSTNÍ KONSTRUKCE, s.r.o. OHRAZENICKÁ 169, 530 09 PARDUBICE TEL: 533 446 080-2, im-projekt@im-projekt.cz, www.im-projekt.cz		<div>IM-PROJEKT, INŽENÝRSKÉ A MOSTNÍ KONSTRUKCE, s.r.o. OHRAZENICKÁ 169, 530 09 PARDUBICE TEL: 533 446 080-2 FAX: 533 446 089 im-projekt@im-projekt.cz www.im-projekt.cz</div> <div> PROJEKT</div>	
HLAVNÍ INŽENÝR PROJEKTU		ING. TOMÁŠ PÁTEČEK			
KRAJ: STŘEDOČESKÝ		ORP: VLAŠIM	KATASTR: BÍLKOVICE/RADOŠOVICE		
STAVBA:				FORMÁT	A4
II/113 BÍLKOVICE, MOST EV.Č.113-015 ČÁST : DOKLADOVÁ ČÁST				DATUM	ZÁŘÍ 2022
				STUPEŇ	PDPS
				ČÍSLO ZAK.	2018656
				MĚŘÍTKO	~
PŘÍLOHA:				ČÍSLO PŘÍLOHY:	ČÍSLO PARÉ:
STANOVISKA VLASTNÍKŮ VEŘEJNÉ DOPRAVNÍ A TECHNICKÉ INFRASTRUKTURY				E.4	

Dokumentaci lze užívat pouze ve smyslu příslušné smlouvy o dílo výkres, či jeho část, může být kopírován nebo jiným způsobem rozšiřován pouze po předchozím souhlasu IM-Projekt, inženýrské a mostní konstrukce, s.r.o.

Dokumentaci lze užívat pouze ve smyslu příslušné smlouvy o dílo výkres, či jeho část, může být kopírován nebo jiným způsobem rozšiřován pouze po předchozím souhlasu IM-Projekt, inženýrské a mostní konstrukce, s.r.o.

STAVBA: II/113 BÍLKOVICE, MOST EV.Č. 113-015

PŘÍLOHA: STANOVISKA VLASTNÍKŮ VEŘEJNÉ DOPRAVNÍ A TECHNICKÉ INFRASTRUKTURY

OBSAH:

01	GasNet Služby, s.r.o., Plynářská 499/1, 602 00 BRNO Vyjádření k sítím zn. č. 5002548939 ze dne 4.2.2022
02	ČEZ Distribuce, a.s., Teplická 874/8, 405 02 Děčín Vyjádření k sítím zn. č.: 0101800820 ze dne 30.8.2022
03	ČEZ Distribuce, a.s., Teplická 874/8, 405 02 Děčín Souhlas s umístěním stavby a s činností v ochranném pásmu el.vedení z.č. 001123877538 ze dne 15.2.2022
04	Telco Pro Services, a.s., Duhová 1535/3, 140 00 Praha 4 Vyjádření k sítím zn. č. 0201364433 ze dne 4.2.2022
05	ČEZ ICT Services, a.s., Duhová 1535/3, 140 00 Praha 4 Vyjádření k sítím zn. č.0700502616 Ze dne 4.2.2022
06	Česká telekomunikační infrastruktura a.s., Olšanská 2681/6, 130 00 Praha 3 Vyjádření k územnímu a stavebnímu řízení 809424/20 ze dne 9.11.2020
07	Česká telekomunikační infrastruktura a.s., Olšanská 2681/6, 130 00 Praha 3 Souhlas s přeložkou sdělovacího vedení (SO 401) ze dne 1.12.2020
08	Česká telekomunikační infrastruktura a.s., Olšanská 2681/6, 130 00 Praha 3 Smlouva s vlastníkem technické infrastruktury S-484/00066001/2021 ze dne 26.2.2021
09	Vodafone Czech Republic, a.s., Náměstí Junkových 2, 155 00 Praha 5 Vyjádření k sítím zn. č. 220201-1003387385 ze dne 4.2.2022
10	T-Mobile Czech Republic a.s., Tomíčková 2144/1, 149 00 Praha 4 Vyjádření k sítím č.j.: E07047/22 ze dne 13.2.2022
11	ALFA TELECOM s.r.o., Kloknerova 2249/9, 148 00 Praha 4 Vyjádření k sítím ze dne 8.3.2022
12	Telia Carrier Czech Republic, a.s., U nákladového nádraží 3265/10, 130 00 Praha 3 Vyjádření k sítím č.j. 1312200301 ze dne 4.2.2022
13	Ministerstvo obrany, Sekce nakládání s majetkem, Odbor ochrany územních zájmů Čechy, Tychonova 221/1, 160 01 Praha 6 Vyjádření ke stavbě č.j.119553/2020-1150-OÚZ-PHA ze dne 18.12.2020
14	Obec Bílkovice, Bílkovice 57, 257 26 Divišov Vyjádření k sítím



naše značka
5002548939
vyřizuje
Jaroslav Kápička
datum
04.02.2022

IM-Projekt, inženýrské a mostní konstrukce, s.r.o.
Vodní 970/1
60200 Brno

Věc:

II/113 BÍLKOVICE, MOST EV.Č. 113-015

K.ú. - p.č.: Radošovice u Vlašimi , Bílkovice

Stavebník: Krajská správa a údržba silnic Středočeského kraje, příspěvková organizace , Zborovská 81/11 , 15000 Praha

Účel stanoviska: Předprojektová příprava

GasNet, s.r.o., jako provozovatel distribuční soustavy (PDS) a technické infrastruktury, zastoupený GasNet Služby, s.r.o., vydává toto stanovisko:

V zájmovém území vyznačeném v příloze tohoto stanoviska, nejsou umístěna žádná provozovaná plynárenská zařízení a plynovodní přípojky ve vlastnictví nebo správě GasNet, s.r.o.. Mohou se zde nacházet plynárenská zařízení jiných vlastníků či správců, případně i dlouhodobě nefunkční/neprovozovaná plynárenská zařízení bez dostupných informací o jejich poloze a vlastnictví.

V rozsahu území vyznačeného v příloze souhlasíme s povolením stavby dle zákona 183/2006 Sb. ve znění pozdějších předpisů např. s vydáním územního rozhodnutí, zjednodušeným územním řízením, vydáním územního souhlasu, uzavřením veřejnoprávní smlouvy, ohlášením, stavebním povolením, veřejnoprávní smlouvou o provedení stavby nebo oznámením stavebního záměru s certifikátem autorizovaného inspektora.

V případě uzavření veřejnoprávní smlouvy nebude GasNet, s.r.o. ani GasNet Služby, s.r.o., jako zmocněnec GasNet, s.r.o., účastníkem územního ani stavebního řízení a nebudou uvedeni ve třetích osobách veřejnoprávní smlouvy.

Platí pouze pro území vyznačené v příloze tohoto stanoviska a to 24 měsíců ode dne jeho vydání.

Stanovisko bylo vygenerováno na základě vaší žádosti automaticky.

V případě dotčení pozemku v majetku společnosti GasNet, s.r.o. je třeba dále projednat smluvní vztah k tomuto pozemku. Kontakt na projednání naleznete na adrese www.gasnet.cz/cs/kontaktni-system/, činnost "Smluvní vztahy - pozemky a budovy plynárenských zařízení", případně na Zákaznické lince GasNet 555 90 10 10.

GasNet Služby, s.r.o.

Plynárenská 499/1 • Zábřehovice • 602 00 Brno • T 555 90 10 10 • www.gasnet.cz

IČ: 27935311 • DIČ: CZ27935311

Zápis do obchodního rejstříku: Krajský soud v Brně, sp. zn. C 57165, dne 26. 7. 2007

Certificate of Incorporation: Regional Court in Brno, ref. number C 57165, on 26th July 2007

Zákaznická linka GasNet 555 90 10 10, info@gasnet.cz, www.gasnet.cz



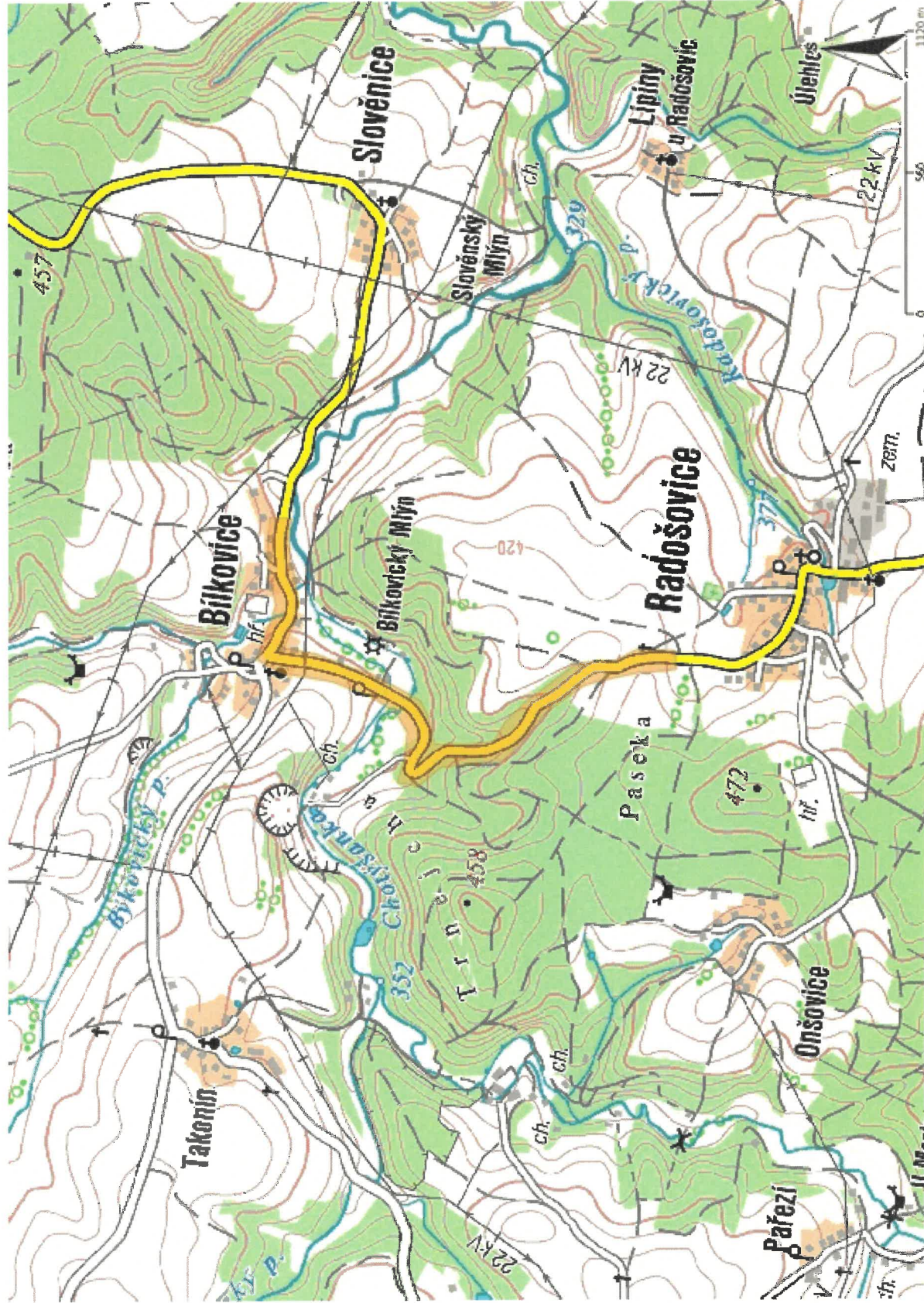
Za správnost a úplnost dokumentace předložené s žádostí včetně jejího souladu s platnými předpisy plně zodpovídá její zpracovatel. Stanovisko nenahrazuje případná další stanoviska k jiným částem stavby.

V případě další korespondence nebo jednání (např. změna stavby) uvádějte naši značku - 5002548939 a datum tohoto stanoviska. Kontakty jsou k dispozici na <https://www.gasnet.cz/cs/kontaktni-system/>.

GasNet, s.r.o.
zastoupená společností GasNet Služby, s.r.o., IČ 27935311
Jaroslav Kápička
Vedoucí zpracování externích požadavků
Odbor zpracování externích požadavků

Přílohy: Orientační zakres plynárenského zařízení

Provozovatel DS: GasNet, s.r.o.; Stavebník: Krajská správa a údržba silnic Středočeského kraje, příspěvková organizace, Zborovská 81/11, 15000 Praha. K.ú.: Radošovice u Vlašimi, Bilkovice.



Legenda:

linie plynovodu	NTL	STL	VTL	WTL	nefunkční	plánovaná stavba před realizací	ve výstavbě, neuvečeno do provozu
regulační stanice							
ochranné zařízení							
kabel							
elektropřípojka							
kabel protikoroziční ochrany							
anodové uzemnění							
stanice katodové ochrany							
pásmo vlivu anodového uzemnění SKAO							
neplynovodní zařízení (linie/ bod)							

NAŠE ZNAČKA
0101800820VYŘÍZENO DNE
30.08.2022

Sdělení o existenci energetického zařízení, sítě pro elektronickou komunikaci nebo zařízení technické infrastruktury v majetku společnosti ČEZ Distribuce, a. s., pro akci:

II/113 Bílkovice, most ev.č. 113-015

Vážený zákazníku,

Na základě Vaší žádosti 0101800820 ze dne 30.08.2022 Vám zasíláme sdělení o existenci energetického zařízení, sítě pro elektronickou komunikaci nebo zařízení technické infrastruktury v majetku společnosti ČEZ Distribuce, a. s., ve Vámi vymezeném zájmovém území.

Dovolujeme si Vás upozornit, že **sdělení nenahrazuje** vyjádření provozovatele distribuční soustavy k projektové dokumentaci pro územní nebo stavební řízení, k připojení nového odběru, zdroje elektrické energie nebo k navýšení rezervovaného příkonu a výkonu a s výjimkou havárií ani souhlas s činností v ochranném pásmu.

Toto sdělení je platné do 28.02.2023 a je jedním z podkladů pro zpracování projektové dokumentace, pokud je taková dokumentace zpracovávána.

V majetku ČEZ Distribuce, a. s., se na Vámi uvedeném zájmovém území nachází nebo ochranným pásmem zasahuje energetické zařízení typu:

	síť NN	síť VN	síť VVN
Podzemní síť	střet		
Nadzemní síť	střet	střet	

Stanice	střet
---------	-------

V majetku ČEZ Distribuce, a. s., se na Vámi uvedeném zájmovém území nachází nebo ochranným pásmem zasahuje síť pro elektronickou komunikaci typu:

	síť pro elektronickou komunikaci
Podzemní síť	
Nadzemní síť	

Zařízení technické infrastruktury zahrnuje zejména vodovodní, kanalizační a plynové přípojky pro objekty ČEZ Distribuce a. s., a dále pak další podzemní a nadzemní zařízení sloužící pro provoz distribuční sítě. V majetku ČEZ Distribuce, a. s., se na Vámi uvedeném zájmovém území nachází nebo ochranným pásmem zasahuje zařízení technické infrastruktury:

	zařízení technické infrastruktury
Nadzemní nebo podzemní	

Energetické zařízení (mimo nadzemních sítí NN), zařízení sítě pro elektronickou komunikaci a zařízení technické infrastruktury je chráněno ochranným pásmem podle § 46 zákona č. 458/2000 Sb., o podmínkách podnikání a o výkonu státní správy v energetických odvětvích a o změně některých zákonů (energetický zákon), ve znění pozdějších předpisů. Přibližný průběh tras energetických zařízení, sítě pro elektronickou komunikaci (v trase kabelového vedení může být uloženo několik kabelů energetických i komunikačních) a tras zařízení technické infrastruktury zasíláme v příloze tohoto dopisu.

V případě existence **podzemních** energetických zařízení, sítě pro elektronickou komunikaci nebo zařízení technické infrastruktury je povinností stavebníka alespoň 14 dní před započatím zemních prací požádat telefonicky na 800 850 860 nebo e-mailem na info@cezdistribuce.cz o tzv. **vytyčení trasy podzemního zařízení**, sítě pro elektronickou komunikaci nebo zařízení technické infrastruktury. O vytyčení lze požádat pouze na základě vydaného sdělení o existenci energetického zařízení, sítě pro elektronickou komunikaci nebo zařízení technické infrastruktury, a to (mimo havárií) nejpozději 30 dní před koncem jeho platnosti.

Dojde-li k obnažení podzemního vedení nebo k poškození energetického zařízení, sítě pro elektronickou komunikaci nebo zařízení se sítí pro elektronickou komunikaci související nebo zařízení technické infrastruktury ve vlastnictví ČEZ Distribuce, a. s., nahláste nám prosím tuto skutečnost bezodkladně jako poruchu na bezplatnou linku 800 850 860.

Pokud uvažovaná **akce nebo činnost zasáhne do ochranného pásma** nadzemních vedení, trafostanic nebo sítě pro elektronickou komunikaci, popř. bude po vytyčení zjištěno, že zasahuje do ochranného pásma podzemních energetických zařízení nebo zařízení pro elektronickou komunikaci, je nutné písemně požádat společnost ČEZ Distribuce, a. s., o souhlas s činností v ochranném pásmu (formulář je k dispozici na www.cezdistribuce.cz v části Formuláře / Činnosti v ochranných pásmech, kontaktní údaje pro podání Vaší žádosti naleznete v zápatí). Jestliže uvažovaná akce vyvolá potřebu dílčí změny trasy vedení nebo přemístění některých prvků energetického zařízení nebo sítě pro elektronickou komunikaci včetně souvisejícího zařízení, je nutné včas společnost ČEZ Distribuce, a. s., požádat o přeložku zařízení podle § 47 energetického zákona.

Zároveň Vás upozorňujeme, že v zájmovém území se může nacházet taktéž energetické zařízení, síť pro elektronickou komunikaci nebo zařízení technické infrastruktury, které není v majetku společnosti ČEZ Distribuce, a. s.

V souvislosti s výše uvedeným si Vás dovoluujeme upozornit, že uvedené sdělení včetně jeho příloh obsahuje skutečnosti tvořící obchodní tajemství společnosti ČEZ Distribuce, a. s. Poskytnuté informace jsou dále také důvěrnými informacemi a obchodně citlivými informacemi společnosti ČEZ Distribuce, a. s. Z výše uvedených důvodů si Vás proto společnost ČEZ Distribuce, a. s., dovoluje upozornit, že s poskytnutými informacemi je potřeba nakládat dle platných právních předpisů, v opačném případě se vystavujete postihu ve smyslu platné právní úpravy. V této souvislosti si Vás dále dovoluujeme upozornit, že požadované informace nesmí být předány, sděleny, využity, zpřístupněny, či jiným způsobem postoupeny na jakoukoli třetí osobu bez předchozího prokazatelného souhlasu společnosti ČEZ Distribuce, a. s. Informace o existenci energetického zařízení, sítě pro elektronickou komunikaci a zařízení technické infrastruktury mohou být využity pouze pro účel, pro který byly vyžádány.

S pozdravem

ČEZ Distribuce, a. s.

Děčín, Děčín IV-Podmokly

Teplická 874/8

PSČ 405 02

IČ: 24729035

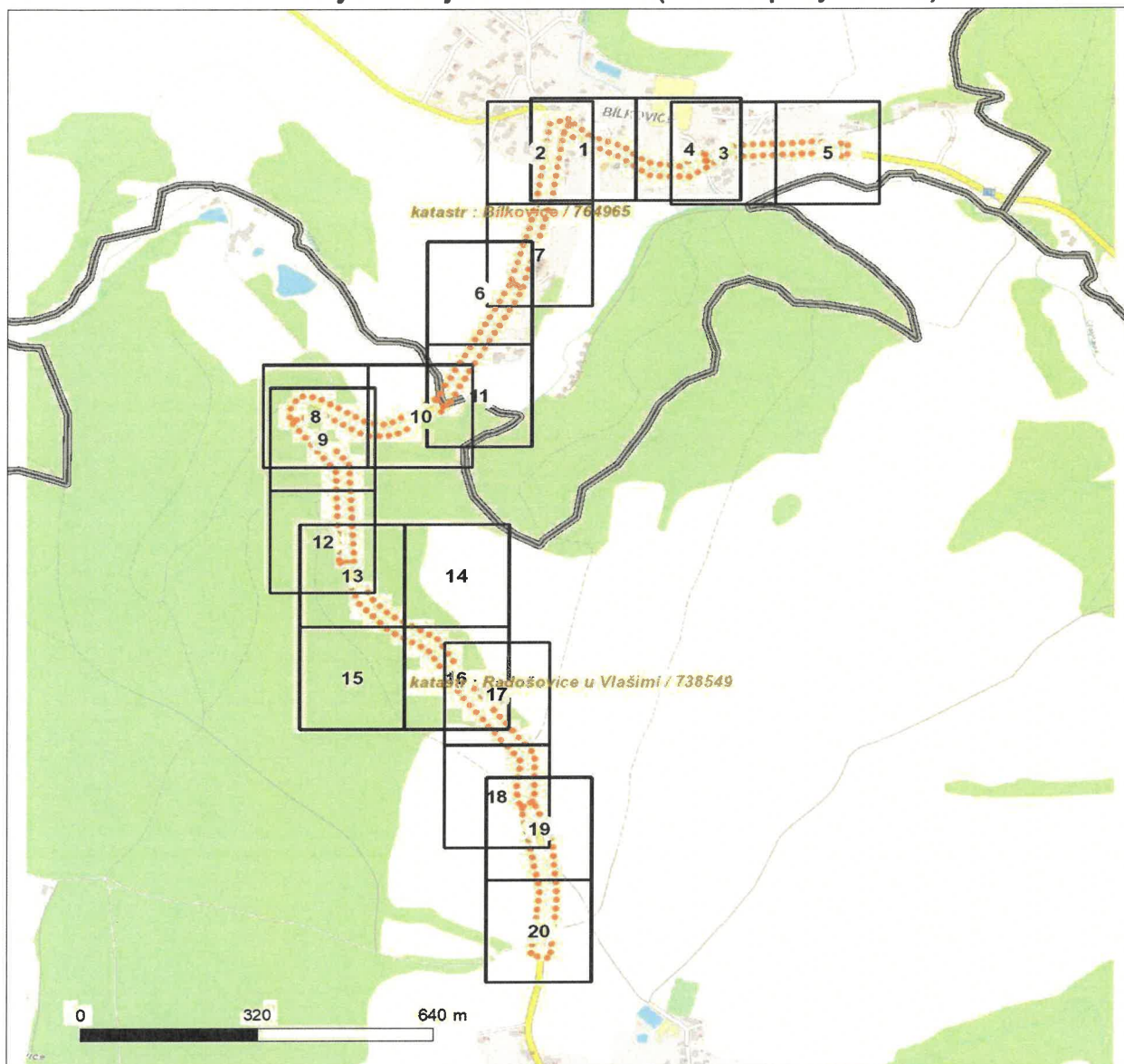
Přílohy

1. Situační výkres zájmového území
2. Podmínky pro provádění činností v ochranných pásmech energetických zařízení, sítě pro elektronickou komunikaci a zařízení technické infrastruktury

Platí pouze se sdělením číslo 0101800820.

Zakreslené polohy zařízení v příloze jsou pouze informativní.

Situační výkres zájmového území (klad mapových listů)



Není-li zobrazena katastrální mapa, zadejte žádost znovu. Katastrální mapa je generována prostřednictvím externí WMS služby, jejíž provoz nezajišťuje společnost ČEZ Distribuce, a. s.

LEGENDA

Podzemní vedení NN do 1 kV

Nadzemní vedení NN do 1 kV

Podzemní vedení VN do 35 kV

Nadzemní vedení VN do 35 kV

Podzemní vedení VVN 110 kV

Nadzemní vedení VVN 110 kV

NN přívod odběratele

Zařízení technické infrastruktury

Cizí energetické vedení

Zájmové území

Hranice katastrálního území

Stanice do 52 kV - stožárová

Stanice do 52 kV - zděná

Transformovna (nad 52 kV)

Probíhající investice ČEZ Distribuce

Stanice ČEZ Distribuce ve výstavbě

Zařízení ČEZ Distribuce ve výstavbě

Hranice katastrálního území

Nadzemní síť pro elektronickou komunikaci

Podzemní síť pro elektronickou komunikaci

HDPE trubka

Souběhy sítí pro elektronickou komunikaci s energetickými sítěmi:

Souběh s podzemním vedením NN do 1 kV

Souběh s nadzemním vedením NN do 1 kV

Souběh s podzemním vedením VN do 35 kV

Souběh s nadzemním vedením VN do 35 kV

Souběh s podzemním vedením VVN 110 kV

Souběh s nadzemním vedením VVN 110 kV

Situační výkres - list 1



Není-li zobrazena katastrální mapa, zadejte žádost znovu. Katastrální mapa je generována prostřednictvím externí WMS služby, jejíž provoz nezajišťuje společnost ČEZ Distribuce, a. s.

Situační výkres - list 2



Není-li zobrazena katastrální mapa, zadejte žádost znovu. Katastrální mapa je generována prostřednictvím externí WMS služby, jejíž provoz nezajišťuje společnost ČEZ Distribuce, a. s.

Situační výkres - list 3



Není-li zobrazena katastrální mapa, zadejte žádost znovu. Katastrální mapa je generována prostřednictvím externí WMS služby, jejíž provoz nezajišťuje společnost ČEZ Distribuce, a. s.

Situační výkres - list 4



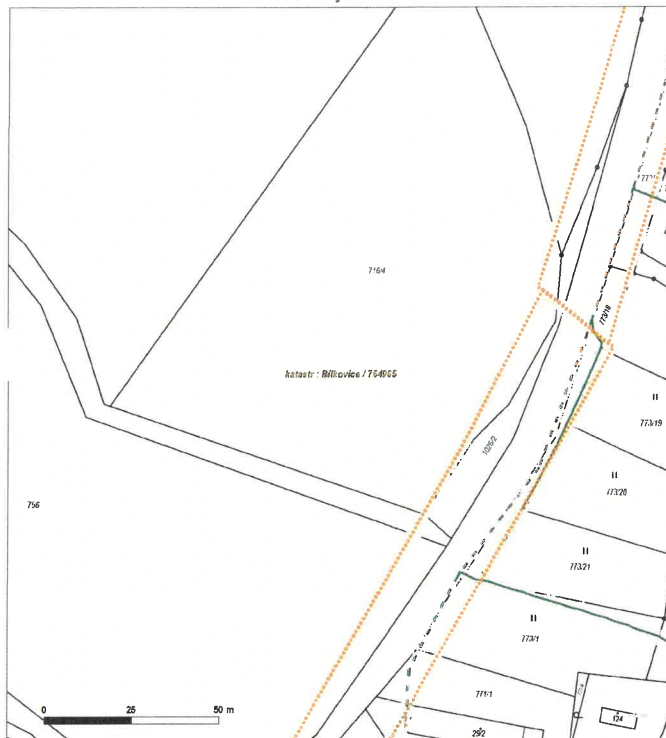
Není-li zobrazena katastrální mapa, zadejte žádost znovu. Katastrální mapa je generována prostřednictvím externí WMS služby, jejíž provoz nezajišťuje společnost ČEZ Distribuce, a. s.

Situační výkres - list 5



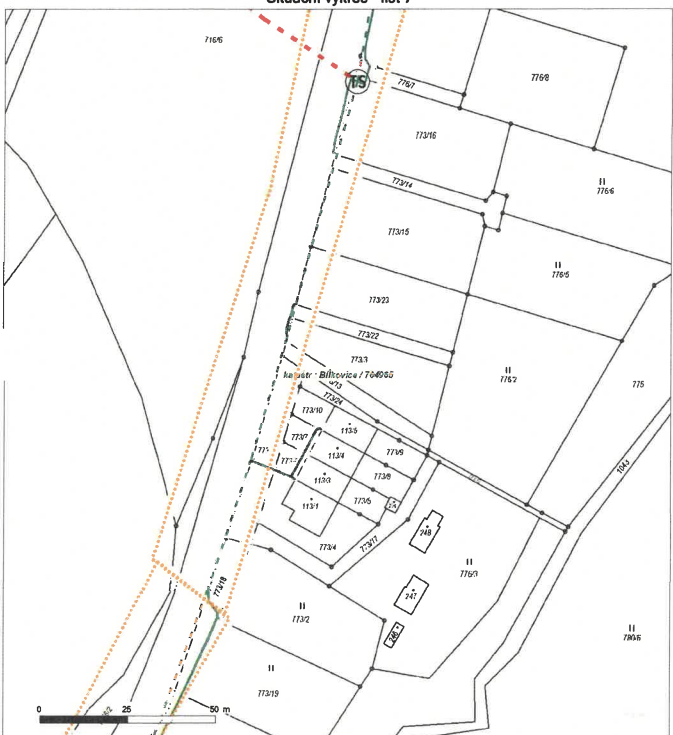
Není-li zobrazena katastrální mapa, zadejte žádost znovu. Katastrální mapa je generována prostřednictvím externí WMS služby, jejíž provoz nezajišťuje společnost ČEZ Distribuce, a. s.

Situační výkres - list 6



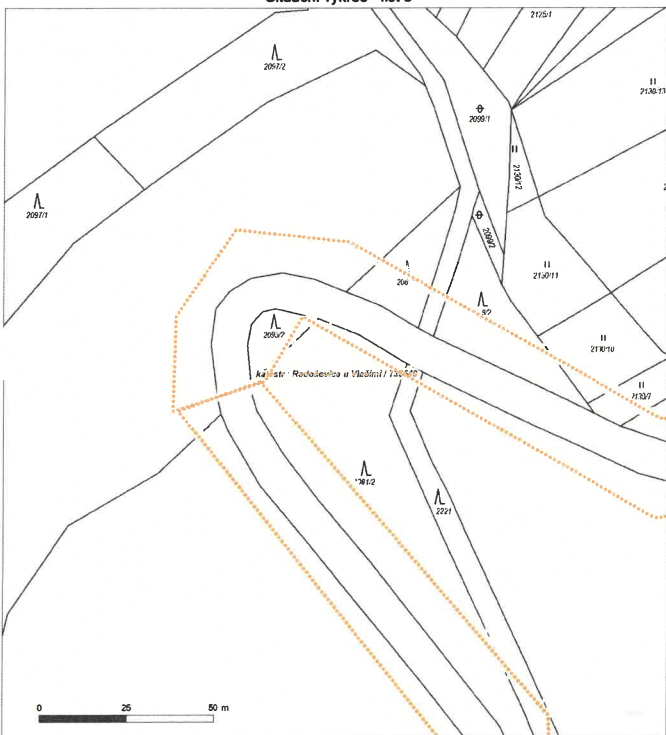
Není-li zobrazena katastrální mapa, zadejte žádost znovu. Katastrální mapa je generována prostřednictvím externí WMS služby, jejíž provoz nezajišťuje společnost ČEZ Distribuce, a. s.

Situační výkres - list 7



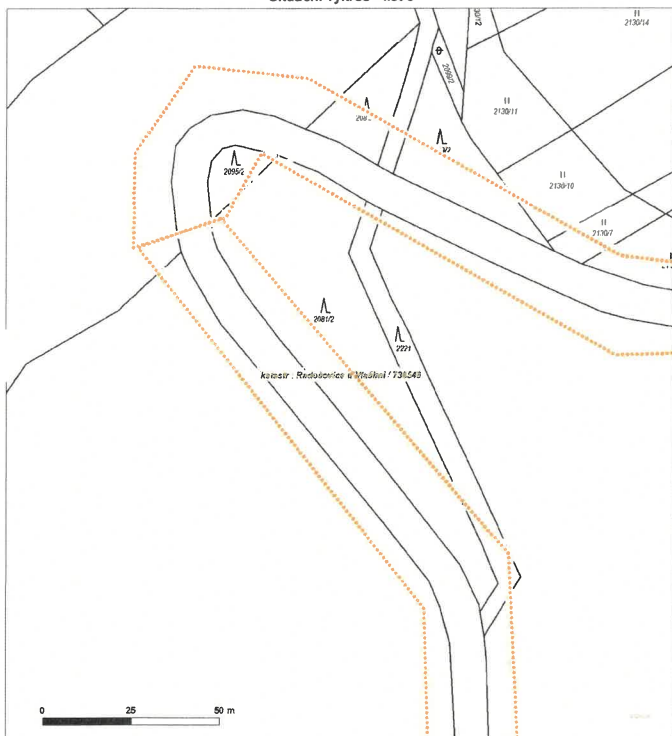
Není-li zobrazena katastrální mapa, zadejte žádost znovu. Katastrální mapa je generována prostřednictvím externí WMS služby, jejíž provoz nezajišťuje společnost ČEZ Distribuce, a. s.

Situační výkres - list 8



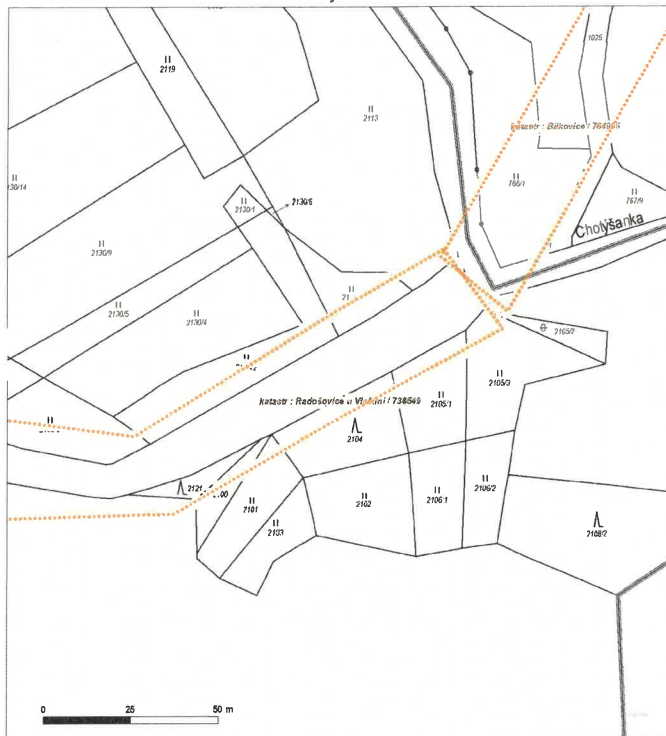
Není-li zobrazena katastrální mapa, zadejte žádost znovu. Katastrální mapa je generována prostřednictvím externí WMS služby, jejíž provoz nezajišťuje společnost ČEZ Distribuce, a. s.

Situační výkres - list 9



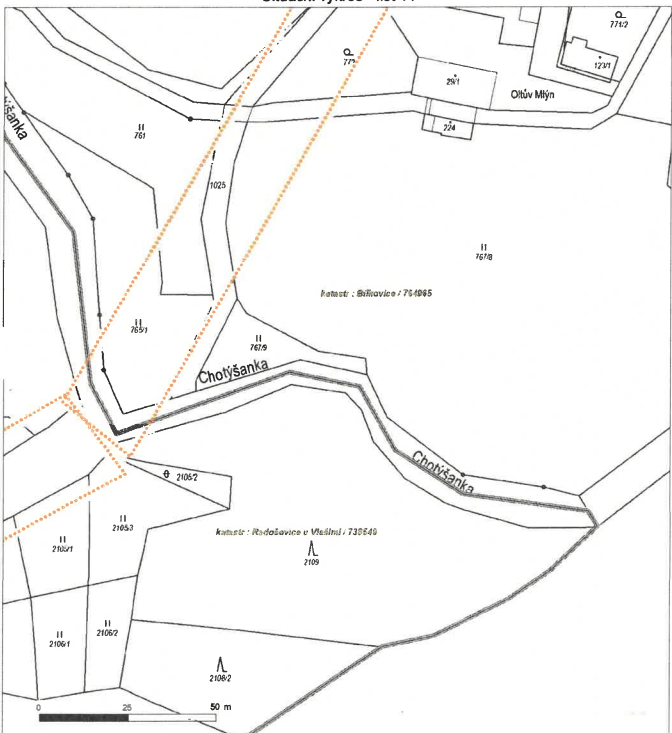
Není-li zobrazena katastrální mapa, zadejte žádost znovu. Katastrální mapa je generována prostřednictvím externí WMS služby, jejíž provoz nezajišťuje společnost ČEZ Distribuce, a. s.

Situační výkres - list 10



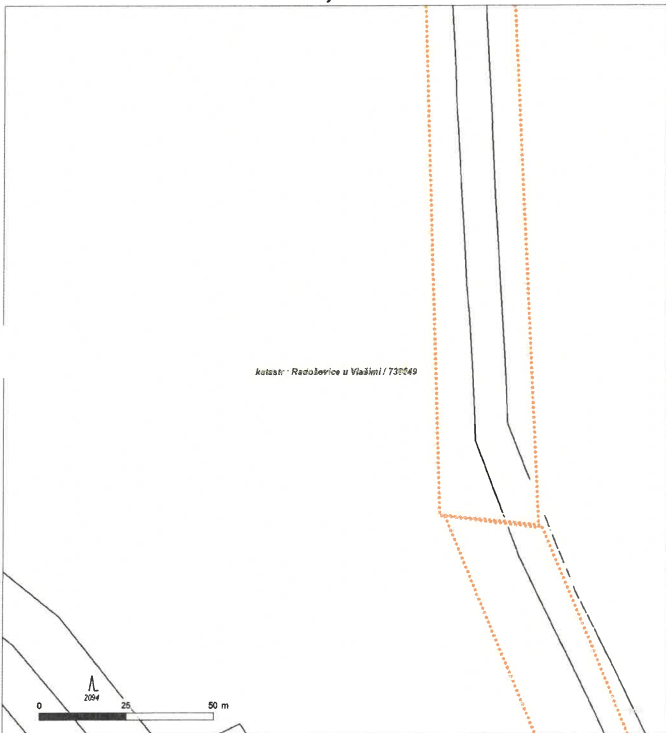
Není-li zobrazena katastrální mapa, zadejte žádost znovu. Katastrální mapa je generována prostřednictvím externí WMS služby, jejíž provoz nezajišťuje společnost ČEZ Distribuce, a. s.

Situační výkres - list 11



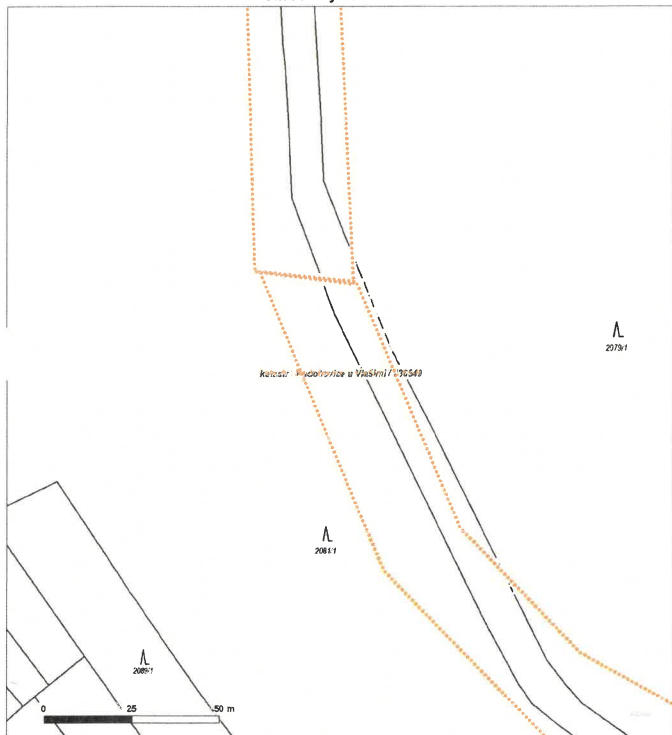
Není-li zobrazena katastrální mapa, zadejte žádost znovu. Katastrální mapa je generována prostřednictvím externí WMS služby, jejíž provoz nezajišťuje společnost ČEZ Distribuce, a. s.

Situační výkres - list 12



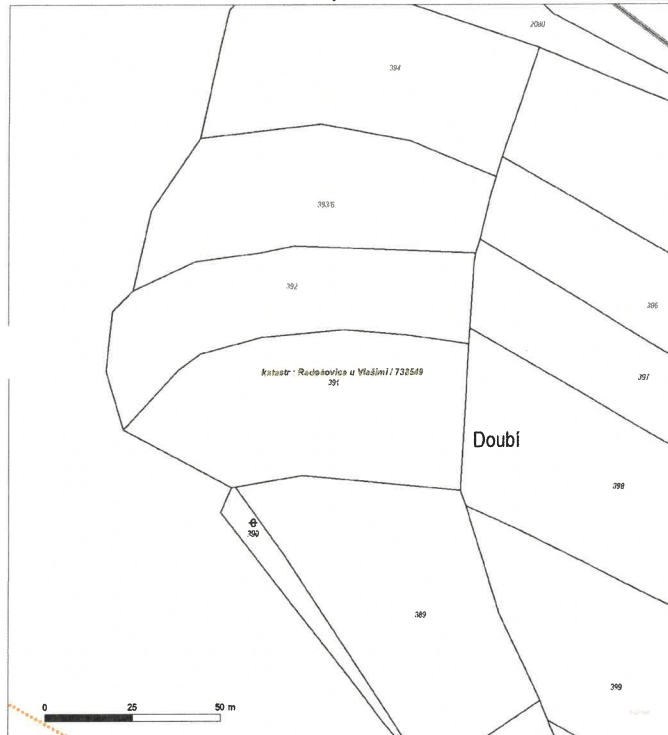
Není-li zobrazena katastrální mapa, zadejte žádost znovu. Katastrální mapa je generována prostřednictvím externí WMS služby, jejíž provoz nezajišťuje společnost ČEZ Distribuce, a. s.

Situační výkres - list 13



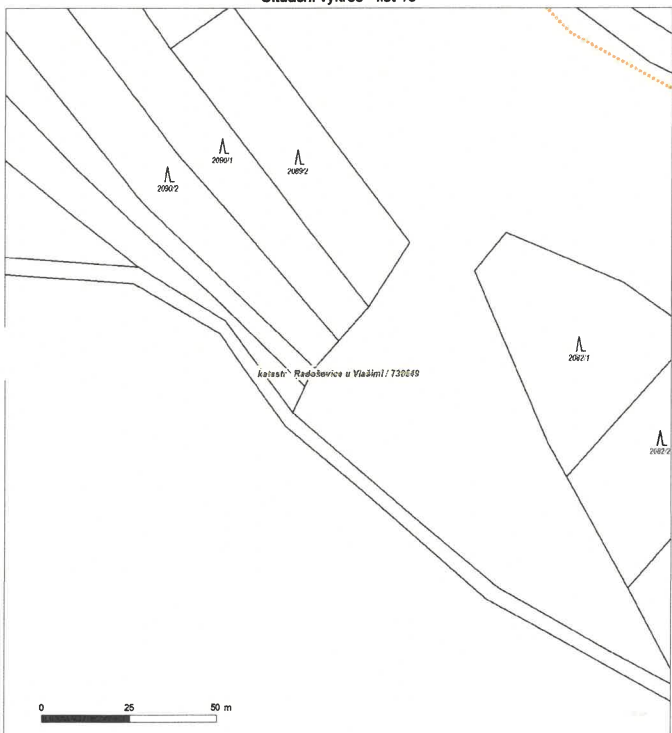
Není-li zobrazena katastrální mapa, zadejte žádost znovu. Katastrální mapa je generována prostřednictvím externí WMS služby, jejíž provoz nezajišťuje společnost ČEZ Distribuce, a. s.

Situační výkres - list 14



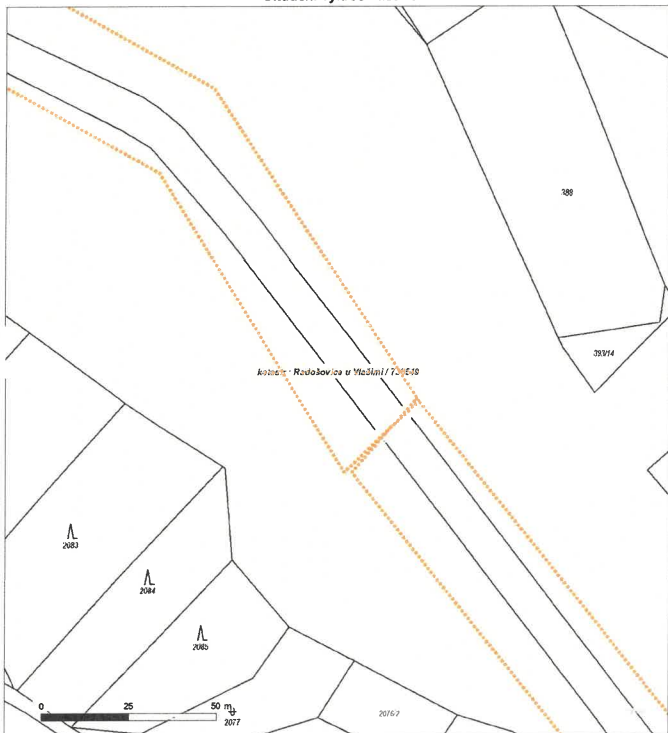
Není-li zobrazena katastrální mapa, zadejte žádost znovu. Katastrální mapa je generována prostřednictvím externí WMS služby, jejíž provoz nezajišťuje společnost ČEZ Distribuce, a. s.

Situační výkres - list 15



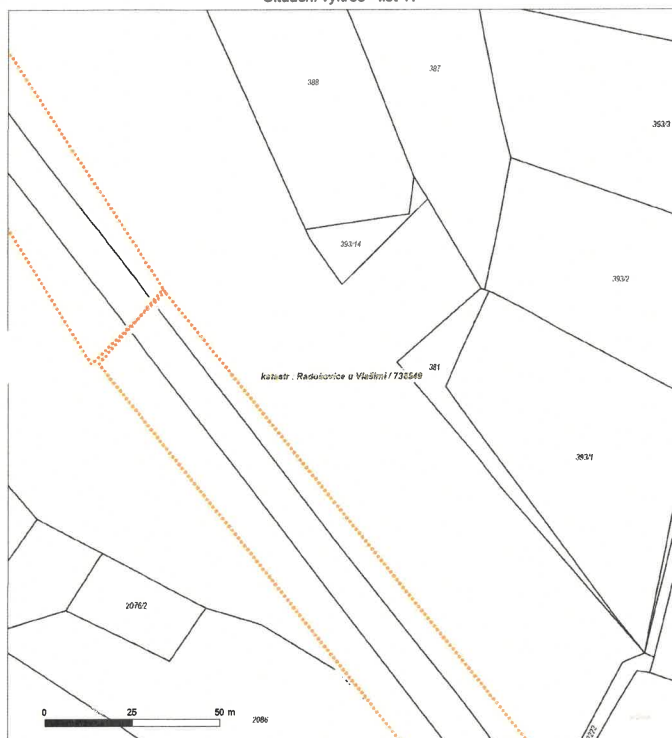
Není-li zobrazena katastrální mapa, zadejte žádost znovu. Katastrální mapa je generována prostřednictvím externí WMS služby, jejíž provoz nezajišťuje společnost ČEZ Distribuce, a. s.

Situační výkres - list 16



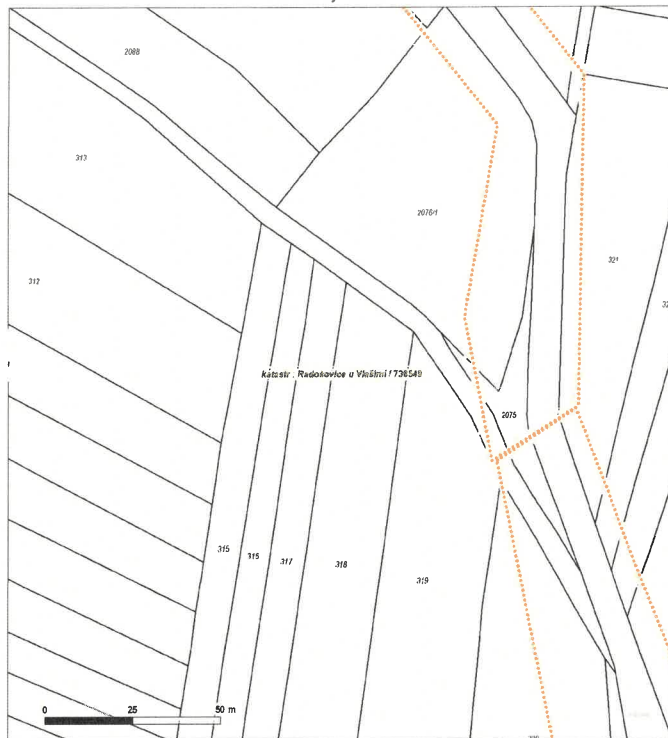
Není-li zobrazena katastrální mapa, zadejte žádost znovu. Katastrální mapa je generována prostřednictvím externí WMS služby, jejíž provoz nezajišťuje společnost ČEZ Distribuce, a. s.

Situační výkres - list 17



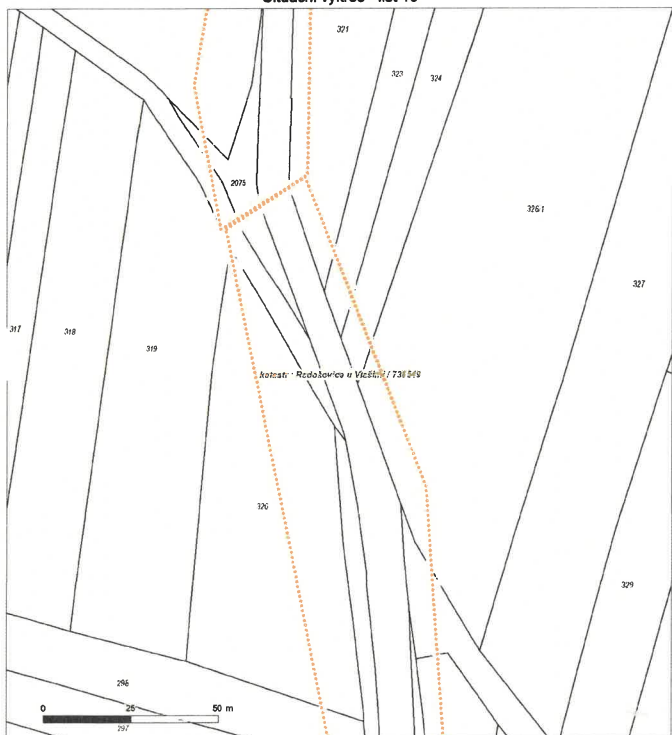
Není-li zobrazena katastrální mapa, zadejte žádost znovu. Katastrální mapa je generována prostřednictvím externí WMS služby, jejíž provoz nezajišťuje společnost ČEZ Distribuce, a. s.

Situační výkres - list 18



Není-li zobrazena katastrální mapa, zadejte žádost znovu. Katastrální mapa je generována prostřednictvím externí WMS služby, jejíž provoz nezajišťuje společnost ČEZ Distribuce, a. s.

Situační výkres - list 19



Není-li zobrazena katastrální mapa, zadejte žádost znovu. Katastrální mapa je generována prostřednictvím externí WMS služby, jejíž provoz nezajišťuje společnost ČEZ Distribuce, a. s.

Situační výkres - list 20



Není-li zobrazena katastrální mapa, zadejte žádost znovu. Katastrální mapa je generována prostřednictvím externí WMS služby, jejíž provoz nezajišťuje společnost ČEZ Distribuce, a. s.

PODMÍNKY PRO PROVÁDĚNÍ ČINNOSTÍ V OCHRANNÝCH PÁSMECH PODZEMNÍCH VEDENÍ

Ochranné pásmo podzemních vedení elektrizační soustavy do 110 kV vč. a vedení řídící, měřicí a zabezpečovací techniky je stanoveno v § 46 odst. 5 zákona č. 458/2000 Sb., o podmínkách podnikání a o výkonu státní správy v energetických odvětvích a o změně některých zákonů (energetický zákon), ve znění pozdějších předpisů, a činí 1 metr po obou stranách krajního kabelu (energetického nebo pro elektronickou komunikaci) kabelové trasy, nad 110 kV činí 3 metry po obou stranách krajního kabelu.

V ochranném pásmu podzemního vedení je podle § 46 odst. 8 a 10 energetického zákona zakázáno:

- a) zřizovat bez souhlasu vlastníka těchto zařízení stavby či umisťovat konstrukce a jiná podobná zařízení, jakož i uskladňovat hořlavé a výbušné látky,
- b) provádět bez souhlasu vlastníka zemní práce,
- c) provádět činnosti, které by mohly ohrozit spolehlivost a bezpečnost provozu těchto zařízení nebo ohrozit život, zdraví či majetek osob,
- d) provádět činnosti, které by znemožňovaly nebo podstatně znesnadňovaly přístup k těmto zařízením,
- e) vysazovat trvalé porosty a přejíždět vedení mechanismy o celkové hmotnosti nad 6 tun.

Pokud stavba nebo stavební činnost zasahuje do ochranného pásma podzemního vedení, je třeba požádat o písemný souhlas vlastníka nebo provozovatele tohoto zařízení na základě § 46 odst. 8 a 11 energetického zákona.

V ochranných pásmech podzemních energetických vedení a sítí pro elektronickou komunikaci je třeba dále dodržovat následující podmínky:

1. Dodavatel prací musí před zahájením prací zajistit vytýčení podzemního zařízení a prokazatelně seznámit pracovníky, jichž se to týká, s jejich polohou a upozornit na odchylky od výkresové dokumentace.
2. Výkopové práce do vzdálenosti 1 metr od osy (krajního) kabelu musí být prováděny ručně.
3. Zemní práce musí být prováděny v souladu s ČSN 73 6133 Návrh a provádění zemního tělesa pozemních komunikací a při zemních pracích musí být dodrženo Nařízení vlády č. 591/2006 Sb., bližších minimálních požadavcích na bezpečnost a ochranu zdraví při práci na staveništích.
4. Místa křížení a souběhy ostatních zařízení a staveb se zařízeními energetickými, komunikačními sítěmi pro elektronickou komunikaci nebo zařízeními technické infrastruktury musí být vyprojektovány a provedeny v souladu s platnými normami a předpisy, zejména s ČSN 33 2000-5-52, ČSN EN 50110-1, ČSN EN 50341-1, ČSN 73 6005 a PNE 33 0000-6, PNE 33 3301, PNE 34 1050.
5. Dodavatel prací musí oznámit příslušnému provozovateli distribuční soustavy zahájení prací minimálně 3 pracovní dny předem.
6. Při potřebě přejíždění trasy podzemních vedení nebo podzemních zařízení vozidly nebo mechanismy je třeba po dohodě s vlastníkem provést dodatečnou ochranu proti mechanickému poškození.
7. Manipulovat s obnaženými kabely pod napětím je možné pouze se souhlasem vlastníka. Odkryté zařízení sítě pro elektronickou komunikaci včetně ochranné trubky (HDPE apod.) musí být řádně zabezpečeno při práci i proti poškození nepovolanou osobou.
8. Před záhozem kabelové trasy musí být zástupce vlastníka kabelu / ochranné trubky vyzván ke kontrole uložení. Pokud toto organizace provádějící zemní práce neprovede, vyhrazuje si provozovatel distribuční soustavy právo nechat inkriminované místo znovu odkryt.
9. Při záhozu musí být zemina pod kabely řádně udusána, kabely zapískovány a provedeno krytí proti mechanickému poškození. Podkopané kabely sítě elektronické komunikace budou podloženy ve vzdálenosti 1,5 m a zemina pod podložením musí být řádně upěchována. Pro zavěšení kabelu nebude použito sousedních kabelů nebo potrubí. Kabelové spojky budou uloženy vodorovně na můstku. Při práci s vysazováním a podkládáním kabelů stavebník včas vyzve k přítomnosti pracovníka pověřeného společností ČEZ Distribuce, a. s.
10. Bez předchozího souhlasu je zakázáno snižovat nebo zvyšovat vrstvu zeminy nad kabelem.
11. Každé poškození zařízení provozovatele distribuční soustavy musí být okamžitě nahlášeno na bezplatnou linku ČEZ Distribuce 800 850 860, která je Vám k dispozici 24 hodin denně, 7 dní v týdnu.
12. Ukončení stavby musí být neprodleně ohlášeno příslušnému provoznímu útvaru.
13. **Po dokončení stavby provozovatel distribuční soustavy nesouhlasí s vyhlášením ochranného pásma nových rozvodů, které jsou budovány, protože se již jedná o práce v ochranném pásmu zařízení provozovatele distribuční soustavy. Případné opravy nebo rekonstrukce na svém zařízení nebude provozovatel distribuční soustavy provádět na výjimku z ochranného pásma nebo na základě souhlasu s činností v tomto pásmu.**

Případné nedodržení uvedených podmínek bude řešeno příslušným stavebním úřadem nebo nahlášeno Energetickému regulačnímu úřadu jako správní delikt ve smyslu příslušného ustanovení energetického zákona spočívající v porušení zákazu provádět činnosti v ochranných pásmech dle § 46 uvedeného zákona.

Pozn.: Uvedené právní nebo technické normy jsou uvažovány v platném znění.

PODMÍNKY PRO PROVÁDĚNÍ ČINNOSTÍ V OCHRANNÝCH PÁSMECH NADZEMNÍCH VEDENÍ

Ochranné pásmo nadzemního vedení distribuční soustavy podle § 46 odst. 3 zákona č. 458/2000 Sb., o podmínkách podnikání a o výkonu státní správy v energetických odvětvích a o změně některých zákonů (energetický zákon), je souvislý prostor vymezený svislými rovinami vedeními po obou stranách vedení ve vodorovné vzdálenosti měřené kolmo na vedení, které činí od krajního vodiče vedení na obě jeho strany:

- a) u napětí nad 1 kV a do 35 kV včetně
 - pro vodiče bez izolace 7 metrů (resp. 10 metrů u zařízení postaveného do 31. 12. 1994, vyjma lesních průseků, kde rozsah ochranného pásma i do uvedeného data činí 7 metrů),
 - pro vodiče s izolací základní 2 metry,
 - pro závěsná kabelová vedení 1 metr;
- b) u napětí nad 35 kV do 110 kV včetně
 - pro vodiče bez izolace 12 metrů (resp. 15 metrů u zařízení postaveného do 31. 12. 1994),
 - pro vodiče s izolací základní 5 metrů;
- c) u zařízení sítí pro elektronickou komunikaci 1 metr od krajního vedení.

Poznámka: Nadzemní vedení nízkého napětí (do 1 kV) není chráněno ochranným pásmem. Při činnostech prováděných v jeho blízkosti (práce v blízkosti) je nutné dodržet vzdálenosti dané ČSN EN 50110-1.

V ochranném pásmu nadzemního vedení je podle § 46 odst. 8 a 9 energetického zákona zakázáno:

1. zřizovat bez souhlasu vlastníka těchto zařízení stavby či umisťovat konstrukce a jiná podobná zařízení, jakož i uskláňovat hořlavé a výbušné látky,
2. provádět bez souhlasu vlastníka zemní práce,
3. provádět činnosti, které by mohly ohrozit spolehlivost a bezpečnost provozu těchto zařízení nebo ohrozit život, zdraví či majetek osob,
4. provádět činnosti, které by znemožňovaly nebo podstatně znesnadňovaly přístup k těmto zařízením,
5. vysazovat chmelnice a nechávat růst porosty nad výšku 3 metry.

Pokud stavba nebo stavební činnost zasahuje do ochranného pásma nadzemního vedení, je třeba požádat o písemný souhlas vlastníka nebo provozovatele tohoto zařízení na základě § 46 odst. 8 a 11 energetického zákona.

V ochranných pásmech nadzemních energetických vedení a sítí pro elektronickou komunikaci je třeba dále dodržovat následující podmínky:

1. Při pohybu nebo pracích v blízkosti elektrického vedení se nesmí osoby, předměty, prostředky nemající povahu jeřábu přiblížit k živým částem vodičů vysokého napětí blíže než 2 metry a u vodičů velmi vysokého napětí blíže než 3 metry (dle PNE 330000-6), pokud není větší vzdálenost stanovena v jiném předpisu (např. ČSN ISO 12480-1).
2. Jeřáby a jim podobná zařízení musí být umístěny tak, aby v kterékoli poloze byly všechny jejich části mimo ochranné pásmo vedení, a musí být zamezeno vyvrstvení lana.
3. Je zakázáno stavět budovy nebo jiné objekty v ochranných pásmech nadzemních vedení vysokého napětí.
4. Je zakázáno, provádět veškeré pozemní práce, při kterých by byla narušena stabilita podpěrných bodů (sloupů nebo stožárů).
5. Je zakázáno upevňovat antény, reklamy, ukazatele apod. pod, přes nebo přímo na stožáry elektrického vedení.
6. Dodavatel prací musí prokazatelně seznámit své pracovníky, jichž se to týká s ČSN EN 50110-1.
7. Pokud není možné dodržet body č. 1 až 4, je možné požádat příslušný provozní útvar provozovatele distribuční soustavy o další řešení (zajištění odborného dohledu pracovníka s elektrotechnickou kvalifikací dle Vyhlášky č. 50/1978 Sb., vypnutí a zajištění zařízení, zaizolování živých částí apod.), pokud nejsou tyto podmínky již součástí jiného vyjádření ke konkrétní stavbě.
8. V případě požadavku na vypnutí zařízení po nezbytnou dobu provádění prací je nutné požádat minimálně 2 měsíce před požadovaným termínem. V případě vedení nízkého napětí je možné též požádat o zaizolování části vedení.
9. Stavba bude situována tak, aby každá její část včetně dočasných zařízení byla vzdálena nejméně 1,5 m od osy nadzemního zařízení pro elektronickou komunikaci.
10. Do vzdálenosti 1,5 metru od osy nadzemního zařízení pro elektronickou komunikaci nebudou používány mechanismy ohrožující provoz zařízení, skladování materiál, zemina, provádění postřiků nebo jiná činnost, která by mohla ohrozit provoz zařízení nebo jiného zařízení souvisejícího s nadzemní sítí pro elektronickou komunikaci.

Případné nedodržení uvedených podmínek bude řešeno příslušným stavebním úřadem nebo nahlášeno Energetickému regulačnímu úřadu jako správní delikt ve smyslu příslušného ustanovení energetického zákona, spočívající v porušení zákazu provádět činnosti v ochranných pásmech dle § 46 uvedeného zákona.

PODMÍNKY PRO PROVÁDĚNÍ ČINNOSTÍ V OCHRANNÝCH PÁSMECH ELEKTRICKÝCH STANIC

Ochranné pásmo elektrické stanice je stanoveno v § 46 odst. 6 zákona č. 458/2000 Sb., o podmínkách podnikání a o výkonu státní správy v energetických odvětvích a o změně některých zákonů (energetický zákon), a je vymezeno svislými rovinami vedenými ve vodorovné vzdálenosti:

- a) u venkovních elektrických stanic a dále stanic s napětím větším než 52 kV v budovách 20 metrů vně od oplocení nebo v případě, že stanice není oplocena, 20 metrů od vnějšího líce obvodového zdiva,
- b) u stožárových elektrických stanic a věžových stanic s venkovním přívodem s převodem napětí z úrovně nad 1 kV a menší než 52 kV na úroveň nízkého napětí 7 m od vnější hrany půdorysu stanice ve všech směrech,
- c) u kompaktních a zděných el. stanic s převodem napětí z úrovně nad 1 kV a menší než 52 kV na úroveň nízkého napětí 2 metry od vnějšího pláště stanice ve všech směrech,
- d) u vestavěných el. stanic 1 metr vně od obestavění.

V ochranném pásmu elektrické stanice je podle § 46 odst. 8 a 10 energetického zákona zakázáno:

- 1. zřizovat bez souhlasu vlastníka těchto zařízení stavby či umisťovat konstrukce a jiná podobná zařízení, jakož i uskláňovat hořlavé a výbušné látky,
- 2. provádět bez souhlasu vlastníka zemní práce,
- 3. provádět činnosti, které by mohly ohrozit spolehlivost a bezpečnost provozu těchto zařízení nebo ohrozit život, zdraví či majetek osob,
- 4. provádět činnosti, které by znemožňovaly nebo podstatně znesnadňovaly přístup k těmto zařízením.

Pokud stavba nebo stavební činnost zasahuje do ochranného pásma elektrické stanice, je třeba požádat o písemný souhlas vlastníka nebo provozovatele tohoto zařízení na základě § 46 odst. 8 a 11 energetického zákona.

V ochranném pásmu elektrické stanice je dále zakázáno provádět činnosti, které by mohly mít za následek ohrožení bezpečnosti a spolehlivosti provozu stanice nebo zmenšující či podstatně znesnadňující její obsluhu a údržbu a to zejména:

- 5. provádět výkopové práce ohrožující zaústění podzemních vedení vysokého a nízkého napětí nebo stabilitu stavební části el. stanice (viz podmínky pro činnosti v ochranných pásmech podzemního vedení),
- 6. skladovat či umisťovat předměty bránící přístupu do elektrické stanice nebo k rozvaděčům vysokého nebo nízkého napětí,
- 7. umisťovat antény, reklamy, ukazatele apod.,
- 8. zřizovat oplocení, které by znemožnilo obsluhu el. stanice.

Případné nedodržení uvedených podmínek bude řešeno příslušným stavebním úřadem nebo nahlášeno Energetickému regulačnímu úřadu jako správní delikt ve smyslu příslušného ustanovení energetického zákona spočívající v porušení zákazu provádět činnosti v ochranných pásmech dle § 46 uvedeného zákona.

PODMÍNKY PRO PROVÁDĚNÍ ČINNOSTÍ V OCHRANNÝCH PÁSMECH NEBO BEZPROSTŘEDNÍ BLÍZKOSTI ZAŘÍZENÍ TECHNICKÉ INFRASTRUKTURY

Ochranné pásmo zařízení technické infrastruktury činí 1 metr po obou stranách od potrubí nebo kabelu.

V ochranném pásmu zařízení technické infrastruktury je zakázáno bez souhlasu společnosti ČEZ Distribuce, a. s., provádět činnosti, které by mohly ohrozit vodárenské, plynárenské, kanalizační nebo jiné zařízení technické infrastruktury, jejich spolehlivost a bezpečnost provozu. Při provádění veškerých činností v ochranném pásmu i mimo ně nesmí dojít k poškození těchto zařízení.

V projektech v bezprostřední blízkosti zařízení technické infrastruktury je nutno dodržet vzájemné vzdálenosti inženýrských sítí dle ČSN 73 6005.

IM-Projekt, inženýrské a mostní
konstrukce, s.r.o.
Vodní 1
Brno
602 00 Brno 2



NAŠE ZNAČKA

VYŘIZUJE / LINKA

ODESLÁNO DNE

001123877538

Miloš Harvánek / 800 850 860

15. 2. 2022

Vyjádření k žádosti o souhlas s činností a/nebo s umístěním stavby v ochranném pásmu zařízení distribuční soustavy

Vážená paní, vážený pane,

dovolte nám, abychom reagovali na Vaši žádost ze dne 9. 2. 2022, ve které nás žádáte o souhlas s činností a/nebo umístěním stavby v blízkosti zařízení distribuční soustavy, resp. v ochranném pásmu zařízení distribuční soustavy (dále jen „zařízení“) v majetku společnosti ČEZ Distribuce, a. s.

Stavba a/nebo s ní související činnost na pozemku parcelní číslo dle předložených koordinačních situací v katastrálním území Bílkovice, Radošovice u Vlašimi vedená pod názvem „ II/113 Bílkovice, most ev.č. 113-015 “ se nachází v blízkosti zařízení distribuční soustavy, resp. zasahuje do ochranného pásma zařízení **podzemní vedení NN 0,4kV – Bílkovice - 300216-UU0007, 300216-UU0005, distribuční trafostanice BN_5221 Bílkovice – Ke Slovenicům, BN_5220 Bílkovice u ZD, nadzemní vedení VN 22kV - UU309049** v majetku provozovatele distribuční soustavy společnosti ČEZ Distribuce, a. s.

Jménem společnosti ČEZ Distribuce, a. s., Vám sdělujeme, že udělujeme souhlas s činností a/nebo umístěním stavby v blízkosti zařízení distribuční soustavy, resp. v ochranném pásmu předmětného zařízení.

Toto vyjádření pozbývá platnosti, nebude-li činnost a/nebo stavba zahájena do 1 roku od udělení souhlasu.

Platnost tohoto souhlasu je vázána na dodržení následujících podmínek:

1. Výkopové práce v ochranném pásmu kabelových vedení označených výše smí být prováděny, až po vytýčení jejich trasy zaměstnanci oddělení Sítě Benešov, provozovatele distribuční soustavy v souladu s bezpečnostními předpisy. Vytýčení trasy kabelů je pouze informativní a pracovníci žadatele musí být s tímto seznámeni. Veškeré práce v ochranném pásmu kabelového vedení musí být prováděny pouze ručně bez poškození kabelů.
2. Nejmenší dovolené krytí podzemních sítí kabelů v tělese komunikace bude 1m. Krytí je nutné přizpůsobit konstrukci vozovky (dělený arot, betonové žlaby). V případě nedodržení ČSN 73 6005, ČSN 33 2000-5-52 a PNE 34 1050 pro kabelová vedení, bude zajištěno přeložení distribučního zařízení v souladu s ust. § 47, zákona 458/2000 Sb. na náklady toho, kdo přeložku vyvolá.

ČEZ Distribuce, a. s.


Korespondenční adresa: Plzeň, Guldenerova 2577/19, PSČ 326 00 | tel.: 800 850 860
e-mail: info@cezdistribuce.cz | www.cezdistribuce.cz | IČO: 24729035, DIČ: CZ24729035 |
zapsaná v obchodním rejstříku vedeném Krajským soudem v Ústí nad Labem, sp. zn. B 2145
Sídlo společnosti: Děčín - Děčín IV-Podmokly, Teplická 874/8, PSČ 405 02

3. **Nejmenší dovolená vzdálenost vodičů nadzemního vedení VN22kV od povrchu místní komunikace musí být min. 7m při maximální pravděpodobné teplotě a průhybu vodičů za bezvětří.**
4. **Upozorňujeme tímto, že i stávající nadzemní vedení NN 0,4kV, které nemá ochranné pásmo ze zákona č. 458/2000 Sb. , musí být v takovém případě plně respektováno. Nesmí dojít ke snížení stability podpěrných bodů nebo poškození uzemnění. Při činnostech prováděných v jeho blízkosti (práce v blízkosti) je nutné dodržet vzdálenosti dané ČSN EN 50110-1 ed. 2. a podle čl. 6.1.6 a tab. 6.3 PNE 33 3302.**
5. Podmínkou pro zahájení činnosti v blízkosti zařízení distribuční soustavy, resp. v ochranném pásmu je platné sdělení o existenci zařízení v majetku společnosti ČEZ Distribuce, a. s., pro výše uvedené zájmové území, které získáte prostřednictvím Geoportálu (geoportal.cezdistribuce.cz), při dodržení podmínek uvedených ve sdělení a v tomto vyjádření.
6. Místa křížení a souběhy ostatních zařízení a staveb se zařízeními energetickými, komunikačními sítěmi pro elektronickou komunikaci nebo zařízeními technické infrastruktury musí být vyprojektovány a provedeny v souladu s platnými normami a předpisy, zejména s ČSN 33 2000-5-52, ČSN EN 50110-1, ČSN EN 50341-1, ČSN 73 6005 a PNE 33 0000-6, PNE 33 3301, PNE 34 1050.
7. V případě nadzemního vedení nn budou pro stavby a konstrukce dodrženy odstupové vzdálenosti uvedené v PNE 33 3302 a hranu výkopu doporučujeme při realizaci stavby umístit min. 1 m od základové části podpěrného bodu.
8. Při realizaci stavby a/nebo provádění související činnosti nesmí dojít v žádném případě k nebezpečnému přiblížení osob, věcí, zařízení nebo mechanismů a strojů k živým částem pod napětím, tj. musí být dodržena minimální vzdálenost 1 m od živých částí zařízení nn, 2 m od vedení vn a 3 m od vedení vvn dle PNE 33 0000-6 s vazbou na ČSN EN 50110-1, pokud není větší vzdálenost stanovena v jiném předpisu (např. ČSN ISO 12480-1). V případě, že nebude možné tuto vzdálenost dodržet, je žadatel povinen požádat o vypnutí předmětného elektrického zařízení, případně o dočasné zaizolování vodičů nn.
9. Pracovníci provádějící práce budou prokazatelně poučeni o nebezpečí, které hrozí při nedodržení bezpečnostních předpisů. S ohledem na provádění prací v blízkosti zařízení distribuční soustavy, resp. v ochranném pásmu upozorňujeme na možnost nebezpečných vlivů od elektrického zařízení. Opatření proti těmto vlivům je na straně žadatele, dodavatele prací nebo jimi pověřených osobách. ČEZ Distribuce, a. s., nepřevzme žádnou zodpovědnost za případné škody, které vzniknou následkem poruchy nebo havárie elektrického zařízení za nepředvídaných okolností nebo nedodržením výše uvedených podmínek.
10. Stavbou nebude narušeno stávající uzemnění nadzemního vedení ani statika podpěrných bodů. Nebude-li možné toto dodržet je nutné situaci řešit formou přeložky zařízení distribuční soustavy ve smyslu § 47 zákona č. 458/2000 Sb., v platném znění.
11. V případě činnosti a/nebo stavby v blízkosti elektrického vedení, resp. v ochranném pásmu bude dotčený prostor ze všech stran možného přístupu/vjezdu po celou dobu realizace viditelně označen výstražnou cedulí.
12. Umístěním stavby nesmí dojít ke ztížení přístupu našich pracovníků a pracovníků námi pověřených firem k zařízení v majetku společnosti ČEZ Distribuce, a. s. Při případné úpravě povrchu nesmí dojít ke změně výškové nivelity země oproti současnému stavu.
13. Musí být dodrženy Podmínky pro práce v ochranných pásmech zařízení, které jsou v platném znění k dispozici na www.cezdistribuce.cz, popř. jsou součástí vydaného sdělení o existenci zařízení v majetku společnosti ČEZ Distribuce, a. s.
14. Dojde-li k obnažení podzemního vedení nebo k poškození energetického zařízení, sítě pro elektronickou komunikaci nebo zařízení se sítí pro elektronickou komunikaci související nebo zařízení technické infrastruktury ve vlastnictví ČEZ Distribuce, a. s., nahlaste nám prosím tuto skutečnost bezodkladně jako poruchu na bezplatnou linku 800 850 860. Poškození nebo mimořádné události způsobené na zařízení žadatelem, dodavatelem prací nebo jimi pověřenými osobami budou opraveny na náklady viníka. Zahrnutí obnažených, případně poškozených částí podzemního vedení může být provedeno pouze po souhlasu vydaném společností ČEZ Distribuce, a. s.

15. Toto vyjádření se nevztahuje na zařízení v majetku společností ČEZ ICT Services, a. s., a Telco Pro Services, a. s.

Provozovatel distribuční soustavy si vyhrazuje právo odvolat souhlas kdykoli, zjistí-li, že podmínky stanovené v tomto vyjádření nejsou dodrženy. Pokud zjištěné nedostatky nebyly odstraněny ani na základě písemné výzvy ve stanoveném termínu, je žadatel povinen uvést ochranné pásmo do původního stavu a zdržet se provozování jakékoli činnosti, kterou zákon výslovně zakazuje.

S pozdravem



Radomír Šolc
Vedoucí oddělení SEM Sítě
ČEZ Distribuce, a. s.



ŽADATEL

IM-Projekt, inženýrské a mostní konstrukce

NAŠE ZNAČKA
0201364433

VYŘIZUJE / LINKA

VYŘÍZENO DNE
04.02.2022

Sdělení o existenci komunikačního vedení společnosti Telco Pro Services, a. s.

Název akce: II/113 BÍLKOVICE, MOST EV.Č. 113-015

Účel: Sloučené územní a stavební řízení

Vážený zákazníku,
dovolujeme si reagovat na Vaši žádost číslo 0201364433 ze dne 04.02.2022, která se týkala sdělení o existenci komunikačního zařízení na Vámi určeném zájmovém území.

Dle vědomí společnosti Telco Pro Services, a. s., se na Vámi vymezeném zájmovém území:
nenachází komunikační zařízení v majetku společnosti Telco Pro Services, a. s.

Zároveň si Vás dovoluujeme upozornit, že není vyloučeno, že se ve Vámi vymezeném zájmovém území nachází jiné zařízení, které není v majetku společnosti Telco Pro Services, a. s.

Toto sdělení je platné do 04.02.2023.

V souvislosti s výše uvedeným si Vás dovoluujeme upozornit, že sdělení o existenci či neexistenci sítě představuje skutečnosti tvořící obchodní tajemství společnosti Telco Pro Services, a. s. Poskytnuté informace jsou dále také důvěrnými informacemi společnosti Telco Pro Services, a. s. Z výše uvedených důvodů si Vás proto společnost Telco Pro Services, a. s., dovoluje upozornit, že s poskytnutými informacemi je potřeba nakládat dle platných právních předpisů, v opačném případě se vystavujete postihu ve smyslu platné právní úpravy. V této souvislosti si Vás dovoluujeme rovněž upozornit, že požadované informace nesmí být předány, sděleny, využity, zpřístupněny, či jiným způsobem postoupeny na jakoukoli třetí osobu bez předchozího prokazatelného souhlasu společnosti Telco Pro Services, a. s. Informace o existenci sítě mohou být využity pouze pro účel, pro který byly vyžádány.

S pozdravem

Telco Pro Services, a. s.

Praha, Praha 4
Duhová 1531/3
PSČ 140 00
IČ: 29148278

Přílohy

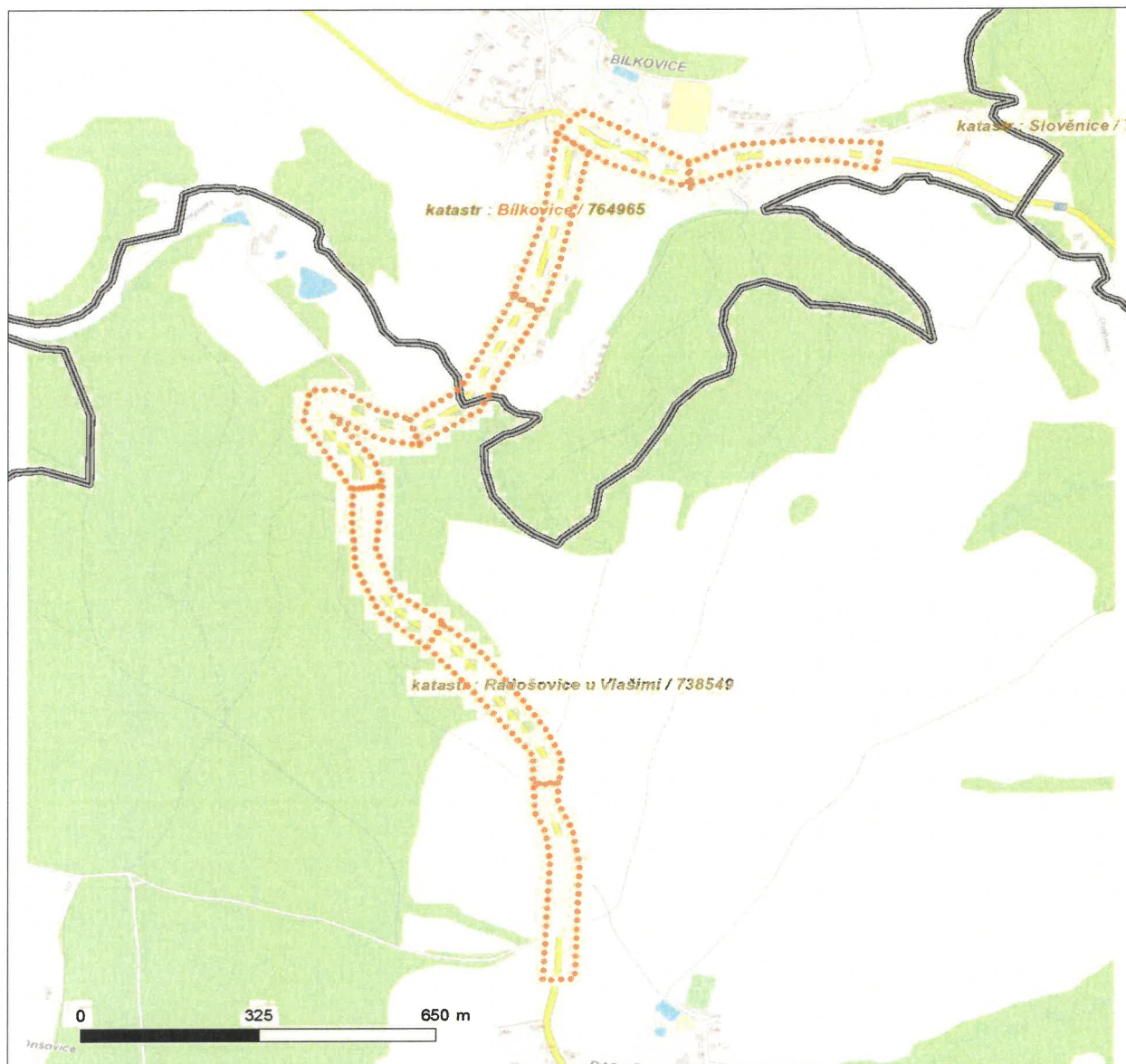
Situační výkres zájmového území



Platí pouze se sdělením číslo 0201364433.

Zakreslené polohy zařízení v příloze jsou pouze informativní.

Situační výkres zájmového území



LEGENDA

- | | |
|---------------------------------|-------------------------------|
| ■ ■ ■ Nadzemní optické vedení | — Radioreléový spoj vzduch |
| — Podzemní optické vedení | ● ● ● Zájmové území |
| ■ ■ ■ Nadzemní metalické vedení | — Hranice katastrálního území |
| — Podzemní metalické vedení | |



ŽADATEL

IM-Projekt, inženýrské a mostní konstrukce

NAŠE ZNAČKA
0700502616

VYŘIZUJE / LINKA

VYŘÍZENO DNE
04.02.2022

Sdělení o existenci komunikačního vedení společnosti ČEZ ICT Services, a. s.

Název akce: II/113 BÍLKOVICE, MOST EV.Č. 113-015

Účel: Sloučené územní a stavební řízení

Vážený zákazníku,
dovolujeme si reagovat na Vaši žádost číslo 0700502616 ze dne 04.02.2022, která se týkala sdělení o existenci komunikačního zařízení na Vámi určeném zájmovém území.

Dle vědomí společnosti ČEZ ICT Services, a. s., se na Vámi vymezeném zájmovém území:
nenachází komunikační zařízení v majetku společnosti ČEZ ICT Services, a. s.

Zároveň si Vás dovolujeme upozornit, že není vyloučeno, že se ve Vámi vymezeném zájmovém území nachází jiné zařízení, které není v majetku společnosti ČEZ ICT Services, a. s.

Toto sdělení je platné do 04.02.2023.

V souvislosti s výše uvedeným si Vás dovolujeme upozornit, že sdělení o existenci či neexistenci sítě představuje skutečnosti tvořící obchodní tajemství společnosti ČEZ ICT Services, a. s. Poskytnuté informace jsou dále také důvěrnými informacemi společnosti ČEZ ICT Services, a. s. Z výše uvedených důvodů si Vás proto společnost ČEZ ICT Services, a. s., dovoluje upozornit, že s poskytnutými informacemi je potřeba nakládat dle platných právních předpisů, v opačném případě se vystavujete postihu ve smyslu platné právní úpravy. V této souvislosti si Vás dovolujeme rovněž upozornit, že požadované informace nesmí být předány, sděleny, využity, zpřístupněny, či jiným způsobem postoupeny na jakoukoli třetí osobu bez předchozího prokazatelného souhlasu společnosti ČEZ ICT Services, a. s. Informace o existenci sítě mohou být využity pouze pro účel, pro který byly vyžádány.

ČEZ ICT Services, a. s.

Praha, Praha 4
Duhová 1531/3
PSČ 140 53
IČ: 26470411

Přílohy

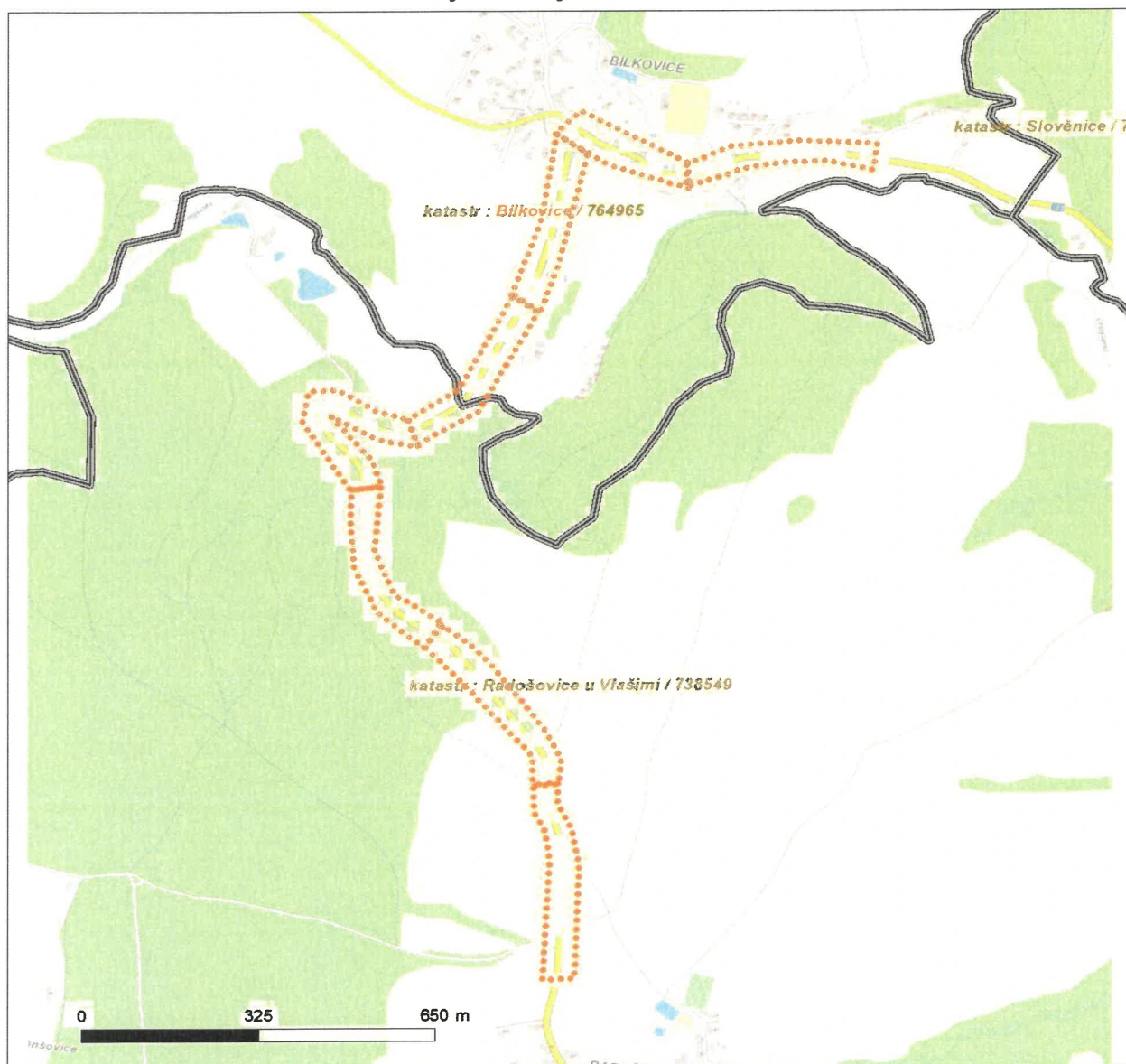
Situační výkres zájmového území



Platí pouze se sdělením číslo 0700502616.

Zakreslené polohy zařízení v příloze jsou pouze informativní.

Situační výkres zájmového území



LEGENDA

- | | |
|---------------------------|-----------------------------|
| Nadzemní optické vedení | Radioreléový spoj vzduch |
| Podzemní optické vedení | Zájmové území |
| Nadzemní metalické vedení | Hranice katastrálního území |
| Podzemní metalické vedení | |

**VYJÁDŘENÍ O EXISTENCI SÍTĚ ELEKTRONICKÝCH KOMUNIKACÍ
společnosti CETIN a.s.
(„Vyjádření“)**

**A VŠEOBECNÉ PODMÍNKY OCHRANY SÍTĚ ELEKTRONICKÝCH KOMUNIKACÍ
společnosti CETIN a.s.
(„Všeobecné podmínky ochrany SEK“)**

toto Vyjádření a Všeobecné podmínky ochrany SEK je vydané dle ustanovení § 101 zákona č. 127/2005 Sb., o elektronických komunikacích a o změně některých souvisejících zákonů, v účinném znění („**Zákon o elektronických komunikacích**“), a dle ustanovení § 161 zákona č. 183/2006 Sb., o územním plánování a stavebním řádu, v účinném znění („**Stavební zákon**“), a dle příslušných ustanovení zákona č. 89/2012 Sb., občanský zákoník, v účinném znění („**Občanský zákoník**“)

Číslo jednací: 809424/20

Číslo žádosti: 0120 946 831 („Žádost“)

Název akce („Stavba“)	II/113 Bílkovice, most ev.č. 113-015	
Důvod vydání Vyjádření („Důvod vyjádření“)	Stavební řízení	
Žadatel	IM-Projekt, inženýrské a mostní konstrukce, s.r.o.	
Stavebník	Krajská správa a údržba silnic Středočeského kraje, příspěvk, Zborovská 81/11, Praha, 15000	
Zájmové území	Okres	Benešov
	Obec	Bílkovice, Radošovice
	Kat. území / č. parcely	Bílkovice; Radošovice u Vlašimi
Platnost Vyjádření		9. 11. 2022 („Den konce platnosti Vyjádření“)

Žadatel Žádostí určil a vyznačil Zájmové území, jakož i určil Důvod Vyjádření.

Na základě určení a vyznačení Zájmového území Žadatelem a na základě určení Důvodu Vyjádření vydává společnost CETIN a.s. následující Vyjádření:

Dojde ke střetu se sítí elektronických komunikací (dále jen „SEK“) společnosti CETIN a.s.

- (I) Na Žadatelem určeném a vyznačeném Zájmovém území se vyskytuje SEK společnosti CETIN a.s.;
- (II) Společnost CETIN a.s. **za podmínky splnění bodu (III)** tohoto Vyjádření **souhlasí**, aby Stavebník a/nebo Žadatel, je-li Stavebníkem v Zájmovém území vyznačeném v Žádosti, provedl Stavbu a/nebo činnosti povolené příslušným správním rozhodnutím vydaným dle Stavebního zákona;
- (III) Stavebník a/nebo Žadatel, je-li Stavebníkem, je povinen
 - (i) dodržet tyto níže uvedené podmínky, které byly stanovené POS, tak jak je tento označen ve Všeobecných podmínkách ochrany SEK

Číslo jednací: 809424/20

Číslo žádosti: 0120 946 831

- pro řešení překládky kontaktujte p. Jaroslava Burdu, jaroslav.burda@cetin.cz ; 724 227 924
 - Nad kabelovou trasou neukládejte podélně obručníky, ani jejich betonový základ.
 - Podmínkou pro provedení stavby je přeložení kabelové trasy/zařízení SEK. Trasu přeložky zpracujte a zakreslete do projektové dokumentace stavby.
 - CETIN je oprávněn ke zpracování realizační projektové dokumentace překládky.
 - Stavbu překládky SEK zahrňte do správního rozhodnutí, kterým je povolována stavba, která překládku SEK vyvolala.
 - Kontaktujte POS pro vypracování cenového a technického návrhu přeložky.
 - Výkopové práce v blízkosti sloupů nadzemního vedení SEK provádějte v takové vzdálenosti a takovým způsobem, aby nedošlo k jakémukoliv narušení či ohrožení jejich stability.; a
- (ii) řídit se Všeobecnými podmínkami ochrany SEK, které jsou nedílnou součástí Vyjádření;
- (IV) Pro případ, že bude nezbytné přeložení SEK, zajistí vždy takové přeložení SEK její vlastník, společnost CETIN a.s. Stavebník, který vyvolal překládku SEK je dle ustanovení § 104 odst. 17 Zákona o elektronických komunikacích povinen uhradit společnosti CETIN a.s. veškeré náklady na nezbytné úpravy dotčeného úseku SEK, a to na úrovni stávajícího technického řešení;

(V) Pro účely přeložení SEK dle bodu (IV) tohoto Vyjádření je Stavebník povinen uzavřít se společností CETIN a.s. Smlouvu o realizaci překládky SEK.

Vyjádření je platné pouze pro Zájmové území určené a vyznačené Žadatelem, jakož i pro Důvod Vyjádření stanovený a určený Žadatelem v Žádosti.

Vyjádření pozbývá platnosti i) v Den konce platnosti Vyjádření, ii) změnou rozsahu Zájmového území či změnou Důvodu Vyjádření uvedeného v Žádosti a/nebo iii) jakýmkoliv porušením kterékoliv povinnosti stanovené Všeobecnými podmínkami ochrany SEK, to vše v závislosti na tom, která ze skutečností rozhodná pro pozbytí platnosti Vyjádření nastane nejdříve.

Společnost CETIN a.s. vydáním tohoto Vyjádření poskytla Žadateli pro Žadatelem určené a vyznačené Zájmové území veškeré informace o SEK dostupné společnosti CETIN a.s. ke dni podání Žádosti.


Ze strany společnosti CETIN a.s. může v některých případech docházet ke zpracování Vašich osobních údajů. Ke zpracování Vašich osobních údajů dochází vždy v souladu s platnými právními předpisy. Konkrétní zásady a podmínky zpracování osobních údajů společností CETIN a.s. jsou dostupné na <https://www.cetin.cz/zasady-ochrany-osobnich-udaju>.

V případě dotazů k Vyjádření kontaktujte prosím asistenční linku 238 461 111.

Přílohami Vyjádření jsou:

- *Všeobecné podmínky ochrany SEK*
- *Informace k vytýčení SEK ve vlastnictví společnosti CETIN a.s.*
- *Situační výkres (obsahuje Zájmové území určené a vyznačené Žadatelem a výřezy účelové mapy SEK)*

Vyjádření vydala společnost **CETIN a.s.** dne: 9. 11. 2020.


CETIN a.s.
Českomoravská 2510/19, Libeň
190 00 Praha 9
DIČ: CZ04084063

102

VŠEOBECNÉ PODMÍNKY OCHRANY SÍTĚ ELEKTRONICKÝCH KOMUNIKACÍ společnosti CETIN a.s.

1. PLATNOST VŠEOBECNÝCH PODMÍNEK

- i) Tyto Všeobecné podmínky ochrany sítě elektronických komunikací (dále jen „VPOSEK“) tvoří součást Vyjádření (jak je tento pojem definován níže v článku 2 VPOSEK).
- ii) V případě rozporu mezi Vyjádřením a těmito VPOSEK mají přednost ustanovení Vyjádření, pokud není těmito VPOSEK stanoveno jinak.

2. DEFINICE

Níže uvedené termíny, jsou-li použity v těchto VPOSEK a uvozeny velkým písmenem, mají následující význam, není-li těmito VPOSEK a/nebo Příslušnými požadavky stanoveno výslovně jinak:

„**CETIN**“ znamená CETIN a.s. se sídlem Českomoravská 2510/19, Libeň, 190 00 Praha 9, IČO: 04084063, zapsaná v obchodním rejstříku vedeném Městským soudem v Praze pod spz. B 20623;

„**Den**“ je kalendářní den;

„**Kabelovod**“ podzemní zařízení sestávající se z tělesa Kabelovodu a kabelových komor, sloužící k zatahování kabelů a ochranných trubek;

„**Občanský zákoník**“ znamená zákon č. 89/2012 Sb., občanský zákoník, v účinném znění;

„**POS**“ je zaměstnanec společnosti CETIN, pověřený ochranou sítě, Jiří Polesný, tel.: 602 235 017, e-mail: jiri.polesny@cetin.cz;

„**Pracovní den**“ znamená Den, kromě soboty, neděle, a státních svátků a ostatních svátků ve smyslu zákona č. 245/2000 Sb., o státních svátcích, o významných dnech a o dnech pracovního klidu, v účinném znění;

„**Příslušné požadavky**“ znamená jakýkoli a každý příslušný právní předpis, vč. technických norem, nebo normativní právní akt veřejné správy či samosprávy, nebo jakékoli rozhodnutí, povolení, souhlas nebo licenci, včetně podmínek, které s ním souvisí;

„**Překládka**“ je stavba spočívající ve změně trasy vedení SEK ve vlastnictví CETIN nebo přemístění zařízení SEK ve vlastnictví CETIN; Stavebník, který Překládku vyvolal, je dle ustanovení § 104 odst. 17 Zákona o elektronických komunikacích povinen uhradit společnosti CETIN veškeré náklady na nezbytné úpravy dotčeného úseku SEK, a to na úrovni stávajícího technického řešení;

„**SEK**“ je síť elektronických komunikací ve vlastnictví CETIN;

„**Stavba**“ je stavba a/nebo činnosti ve vztahu, k níž bylo vydáno Vyjádření, a je prováděna Stavebníkem a/nebo Žadatelem v souladu s Příslušnými požadavky, povolená příslušným správním rozhodnutím vydaným dle Stavebního zákona;

„**Stavebník**“ je osoba takto označená ve Vyjádření;

„**Stavební zákon**“ je zákon č. 183/2006 Sb., o územním plánování a stavebním řádu;

„**Vyjádření**“ je vyjádření o existenci sítě elektronických komunikací vydané společností CETIN dne 9. 11. 2020 pod č.j. 809424/20;

„**Zájmové území**“ je území označené Žadatelem a/nebo Stavebníkem v Žádosti;

„**Situační výkres**“ je výkres, který je přílohou Vyjádření a obsahuje Zájmové území určené a vyznačené Žadatelem v Žádosti a výřezy účelové mapy SEK;

„**Zákon o elektronických komunikacích**“ je zákon č. 127/2005 Sb., o elektronických komunikacích a o změně některých souvisejících zákonů, v účinném znění;

„**Žadatel**“ je osoba takto označená ve Vyjádření.

„**Žádost**“ je žádost, kterou Žadatel a/nebo Stavebník požádal CETIN o vydání Vyjádření.

3. PLATNOST A ÚČINNOST VPOSEK

Tyto VPOSEK jsou platné a účinné dnem odeslání Vyjádření na i) adresu elektronické pošty Stavebníka a/nebo Žadatele uvedenou v Žádosti nebo ii) adresu pro doručení prostřednictvím poštovní přepravy uvedenou Stavebníkem a/nebo Žadatelem v Žádosti.

4. OBECNÁ PRÁVA A POVINNOSTI STAVEBNÍKA A/NEBO ŽADATELE

- (i) Stavebník, Žadatel je výslovně srozuměn s tím, že SEK je veřejně prospěšným zařízením, byla zřízena ve veřejném zájmu a je chráněna Příslušnými požadavky.
- (ii) SEK je chráněna ochranným pásmem, jehož rozsah je stanoven (a) ustanovením § 102 Zákona o elektronických komunikacích a/nebo (b) právními předpisy účinnými před Zákonom o elektronických komunikacích, není-li Příslušnými požadavky stanoveno jinak.
- (iii) Stavebník, Žadatel nebo jím pověřená třetí osoba, je povinen při provádění Stavby nebo jiných prací, při odstraňování havárií a projektování staveb, řídit se Příslušnými požadavky, správnou praxí v oboru stavebnictví a technologickými postupy a je povinen učinit veškerá nezbytná opatření vyžadovaná Příslušnými požadavky k ochraně SEK před poškozením. Povinnosti dle tohoto odstavce má Stavebník rovněž ve vztahu k SEK, které se nachází mimo Zájmové území.
- (iv) Při zjištění jakéhokoliv rozporu mezi údaji v Situačním výkresu, který je přílohou Vyjádření a skutečným stavem, je Stavebník a/nebo Žadatel povinen bez zbytečného odkladu, nejpozději Den následující po zjištění takové skutečnosti, zjištěný rozpor oznámit POS.
- (v) Stavebník, Žadatel nebo jím pověřená třetí osoba, je povinen každé poškození či krádež SEK bezodkladně, nejpozději Den následující po zjištění takové skutečnosti, oznámit takovou skutečnost dohledovému centru společnosti CETIN na telefonní číslo +420 238 464 190.
- (vi) Bude-li Stavebník, Žadatel nebo jím pověřená třetí osoba na společnosti CETIN požadovat, aby se jako účastník správního řízení, pro jehož účely bylo toto Vyjádření vydáno, vzdala práva na odvolání proti rozhodnutí vydanému ve správním řízení, je oprávněn kontaktovat POS.

5. POVINNOSTI STAVEBNÍKA PŘI PŘÍPRAVĚ STAVBY

- (i) Při projektování Stavby je Stavebník povinen zajistit, aby projektová dokumentace Stavby (i) zohledňovala veškeré požadavky na ochranu SEK vyplývající z Příslušných požadavků, zejména ze Zákona o elektronických komunikacích a Stavebního zákona, (ii) respektovala správnou praxi v oboru stavebnictví a technologické postupy a (iii) umožňovala, aby i po provedení a umístění Stavby dle takové projektové dokumentace byla společnost CETIN, jako vlastník SEK schopna bez jakýchkoli omezení a překážek provozovat SEK, provádět údržbu a opravy SEK.
- (ii) Nebude-li možné projektovou dokumentaci zajistit některý, byť i jeden z požadavků dle předchozího odstavce (i) a/nebo umístění Stavby by mohlo způsobit, že nebude naplněn některý, byť i jeden z požadavků dle předchozího odstavce (i), vyvolá Stavebník Překládku.
- (iii) Při projektování Stavby, která se nachází nebo je u ní zamýšleno, že se bude nacházet v ochranném pásmu radiových tras společnosti CETIN a překračuje výšku 15 m nad zemským povrchem, a to včetně dočasných objektů zařízení stavenišť (jeřáby, konstrukce, atd.) je Stavebník povinen písemně kontaktovat POS za účelem získání konkrétního stanoviska a podmínek k ochraně radiových tras společnosti CETIN a pro určení, zda Stavba vyvolá Překládku. Ochranné pásmo radiových tras v šíři 50m je zakresleno do situačního výkresu, který je součástí tohoto Vyjádření.

VŠEOBECNÉ PODMÍNKY OCHRANY SÍTĚ ELEKTRONICKÝCH KOMUNIKACÍ společnosti CETIN a.s.

- (iv) Pokud se v Zájmovém území nachází podzemní silové vedení (NN) ve vlastnictví společnosti CETIN, je Stavebník povinen ve vztahu k projektové dokumentaci zajistit totéž, co je uvedeno pod písm (i) tohoto článku 5, přičemž platí, že Stavebník vyvolá Překládku v případech uvedených pod písm (ii) tohoto článku 5.
- (v) Stavebník je povinen při projektování Stavby, která je stavbou (a) zařízení silových elektrických sítí (VN, VVN a ZVVN) a/nebo (b) trakčních vedení, provést výpočet či posouzení rušivých vlivů na SEK, zpracovat ochranná opatření, to vše dle a v souladu s Příslušnými požadavky. Stavebník je povinen nejpozději třicet (30) Dnů před podáním žádosti o vydání příslušného správního rozhodnutí k umístění Stavby dle Stavebního zákona předat POS výpočet či posouzení rušivých vlivů na SEK a zpracovaná ochranná opatření.
- (vi) Je-li Stavba v souběhu s Kabelovodem, nebo Kabelovod kříží, je Stavebník povinen nejpozději ke Dni, ke kterému započne se zpracováním projektové dokumentace ke Stavbě, oznámit POS a projednat s POS (a) veškeré případy, kdy trajektorie podvrtní a protlaků budou vedeny ve vzdálenosti menší, než je 1,5 m od Kabelovodu a (b) jakékoliv výkopové práce, které budou nebo by mohly být vedeny v úrovni či pod úrovní Kabelovodu nebo kabelové komory.
- (vii) Je-li Stavba umístěna nebo má být umístěna v blízkosti Kabelovodu, ve vzdálenosti menší, než jsou 2 m nebo kříží-li Stavba Kabelovod ve vzdálenosti menší, než je 0,5 m nad nebo kdekoliv pod Kabelovodem, je Stavebník povinen předložit POS k posouzení zakreslení Stavby v příčných řezech, přičemž do příčného řezu je Stavebník rovněž povinen zakreslit profil kabelové komory.

6. POVINNOSTI STAVEBNÍKA PŘI PROVÁDĚNÍ STAVBY

- (i) Stavebník je před započítím jakýchkoliv zemních prací ve vztahu ke Stavbě povinen vytyčit trasu SEK na terénu dle Příslušných požadavků a dle Stavebního zákona. S vytyčenou trasou SEK je Stavebník povinen seznámit všechny osoby, které budou anebo by mohly zemní práce ve vztahu ke Stavbě provádět. V případě porušení této povinnosti bude Stavebník odpovědný společnosti CETIN za náklady a škody, které porušením této povinnosti společnosti CETIN vzniknou a je povinen je společnosti CETIN uhradit.
- (ii) Pět (5) Pracovních dní před započítím jakýchkoliv prací ve vztahu ke Stavbě je Stavebník povinen oznámit společnosti CETIN, že zahájí práce či činnosti ve vztahu ke Stavbě. Písemné oznámení dle předchozí věty zašle Stavebník na adresu elektronické pošty POS a bude obsahovat minimálně číslo jednací Vyjádření a kontaktní údaje Stavebníka.
- (iii) Stavebník je povinen zabezpečit a zajistit SEK proti mechanickému poškození, a to zpravidla dočasným umístěním silničních betonových panelů nad kabelovou trasou SEK. Do doby, než je zajištěna a zabezpečena ochrana SEK proti mechanickému poškození, není Stavebník oprávněn přejíždět vozidly nebo stavební mechanizací kabelovou trasu SEK. Při přepravě vysokých nákladů nebo při projíždění stroji, vozidly či mechanizací pod nadzemním vedením SEK je Stavebník povinen prověřit, zda výška nadzemního vedení SEK je dostatečná a umožňuje spolehlivý a bezpečný způsob přepravy nákladu či průjezdu strojů, vozidel či mechanizace.
- (iv) Při provádění zemních prací v blízkosti SEK je Stavebník povinen postupovat tak, aby nedošlo ke změně hloubky uložení nebo prostorového uspořádání SEK. V místech, kde SEK vystupuje ze země do budovy, rozváděče, na sloup apod. je Stavebník povinen vykonávat zemní práce se zvýšenou mírou opatrnosti, výkopové práce v blízkosti sloupů nadzemního vedení SEK je Stavebník povinen provádět v takové vzdálenosti od sloupu nadzemního vedení SEK,

kteřá je dostatečná k tomu, aby nedošlo nebo nemohlo dojít k narušení stability sloupu nadzemního vedení SEK. Stavebník je povinen zajistit, aby jakoukoliv jeho činností nedošlo bez souhlasu a vědomí společnosti CETIN (a) ke změně nivelety terénu, a/nebo (b) k výsadbě trvalých porostů, a/nebo (c) ke změně rozsahu a změně konstrukce zpevněných ploch. Pokud došlo k odkrytí SEK, je Stavebník povinen SEK po celou dobu odkrytí náležitě zabezpečit proti prověšení, poškození a odcizení.

- (v) Zjistí-li Stavebník kdykoliv během provádění prací ve vztahu ke Stavbě jakýkoliv rozpor mezi údaji v projektové dokumentaci a skutečností, je povinen bezodkladně přerušit práce a oznámit zjištěný rozpor na adresu elektronické pošty POS. Stavebník není oprávněn pokračovat v pracích ve vztahu ke Stavbě do doby, než získá písemný souhlas POS s pokračováním prací.
- (vi) Stavebník není bez předchozího písemného souhlasu společnosti CETIN oprávněn manipulovat s kryty kabelových komor, jakkoliv zakrývat vstupy do kabelových komor, a to ani dočasně, vstupovat do kabelových komor, jakkoliv manipulovat s případně odkrytými prvky SEK či s jakýmkoliv jiným zařízením se SEK souvisejícím. Rovněž bez předchozího písemného souhlasu společnosti CETIN není Stavebník oprávněn umístit nad trasou Kabelovodu jakoukoliv jinou síť technické infrastruktury v podélném směru.
- (vii) Byla-li v souladu s Vyjádřením a těmito VPOSEK odkryta SEK je Stavebník povinen tři (3) Pracovní dny před zakrytím SEK písemně oznámit POS zakrytí SEK a vyzvat ho ke kontrole před zakrytím. Oznámení Stavebníka dle předchozí věty musí obsahovat minimálně předpokládaný Den zakrytí, číslo jednací Vyjádření a kontaktní údaje Stavebníka. Stavebník není oprávněn provést zakrytí do doby, než získá písemný souhlas POS se zakrytím.

7. ROZHODNÉ PRÁVO

Vyjádření a VPOSEK se řídí českým právem, zejména Občanským zákoníkem, Zákonem o elektronických komunikacích a Stavebním zákonem. Veškeré spory z Vyjádření či VPOSEK vyplývající budou s konečnou platností řešeny u příslušného soudu České republiky.

8. PÍSEMNÝ STYK

Písemným stykem či pojmem „písemně“ se pro účely Vyjádření a VPOSEK rozumí předání zpráv jedním z těchto způsobů:

- v listinné podobě;
- e-mailovou zprávou s uznávaným elektronickým podpisem dle zák. č. 297/2016 Sb., o službách vytvářejících důvěru pro elektronické transakce, v účinném znění; a/nebo e-mailovou zprávou zaslanou na adresu POS;

9. ZÁVĚREČNÁ USTANOVENÍ

- (i) Stavebník, Žadatel nebo jím pověřená třetí osoba je počínaje Dnem převzetí Vyjádření povinen užít informace a data uvedená ve Vyjádření pouze a výhradně k účelu, pro který mu byla tato poskytnuta. Stavebník, Žadatel nebo jím pověřená třetí osoba není oprávněn informace a data rozmnožovat, rozšiřovat, pronajímat, půjčovat či jinak umožnit jejich užívání třetí osobou bez předchozího písemného souhlasu společnosti CETIN.
- (ii) Pro případ porušení kterékoliv z povinností Stavebníka, Žadatele nebo jím pověřené třetí osoby, založené Vyjádřením /nebo těmito VPOSEK je Stavebník, Žadatel či jím pověřená třetí osoba odpovědný za veškeré náklady a škody, které společnosti CETIN vzniknou porušením povinností Stavebníka, Žadatele nebo jím pověřené třetí osoby.

Číslo jednací: 809424/20

Číslo žádosti: 0120 946 831

Informace k vytyčení *SEK*

V případě požadavku na vytyčení *SEK* společnosti *CETIN* se, prosím, obračejte na společnosti uvedené níže:

CETIN a.s. - středisko Praha a Stř.Čechy

se sídlem: Českomoravská 2510/19, Libeň, 190 00 Praha 9
IČ: 04084063 DIČ: CZ04084063
kontakt: tel: 238461858 obslužná doba po-pa 7 - 15 hod

TEMO-TELEKOMUNIKACE, a.s. - výhradní dodavatel společnosti CETIN a.s.

se sídlem: U Záběhlického zámku 233/15, 106 00 Praha 10
IČ: 25740253 DIČ: CZ25740253
kontakt: Michal Nun, mobil: 601 378 578, vytyceni@temo.cz

ARITMET

se sídlem: Praha 10, Vršovice, Užocká 962/6, PSČ: 100 00
IČ: 27951529 DIČ: CZ27951529
kontakt: Mikuláš Záworka, mobil: 606213599, e-mail: mikulas.zaworka@aritmet.cz
Ing.David Kolář, mobil: 721606015, e-mail: david.kolar@aritmet.cz

FORTEL s.r.o.

se sídlem: Nušlova 2286, 158 00 Praha 5
IČ: 62909380 DIČ: CZ62909380
kontakt: Petr Láska, mobil: 602308933, e-mail: fortel@fortel.cz

Chadima Zdeněk

se sídlem: Máchova 257, 539 73 Skuteč
IČ: 01222163 DIČ:
kontakt: Zdeněk Chadima, tel:731115933, e-mail: z.chadima@tiscali.cz

Ing. Václav Hlavatý

se sídlem: V Lukách 2162, 269 01 Rakovník
IČ: 44255501 DIČ:
kontakt: Ing.Václav Hlavatý, mobil: 606632506, e-mail: dobrahlava@seznam.cz

Milouš Koloušek

se sídlem: Novovysočanská 827/36, 190 00 Praha - Vysočany
IČ: 76397238 DIČ:
kontakt: Milouš Koloušek, mobil:605297296, e-mail: mkolousek@ixcon.cz

Miroslav Kraušner

se sídlem: Jaselská 1159, 295 01 Mnichovo Hradiště
IČ: 64721051 DIČ: CZ64721051
kontakt: Miroslav Kraušner, mobil: 602350825, e-mail: spojdrat@seznam.cz

NEWTELELINE spol. s r.o.

se sídlem: Praha 6, Bělohorská 185/163 169 00
IČ: 48108421 DIČ: CZ48108421
kontakt: Michal Schonauer, mobil: 608333920, e-mail: michal.schonauer@ntl.cz

Číslo jednací: 809424/20

Číslo žádosti: 0120 946 831

SITEL, spol. s r.o.

se sídlem: Baarova 957/15, 140 00 Praha 4

IČ: 44797320

DIČ: CZ 44797320

kontakt: Stanislav Rada, mobil: 606744788, e-mail: sr@sitel.cz

SPOJMONT s.r.o.

se sídlem: Žitavského 556, 156 00 Praha 5

IČ: 61501387

DIČ: CZ61501387

kontakt: Miloslav Možný, mobil: 777794853, e-mail: info@spojmont.cz

Jan Adámek, mobil: 777226627, e-mail: info@spojmont.cz

SUPTel a.s.

se sídlem: Hřbitovní 1322/15, 312 16 Plzeň

IČ: 25229397

DIČ: CZ25229397

kontakt: Bohumír Fulín, mobil: 724635314, e-mail: fulin@suptel.cz

Jiří Kalfířt, mobil: 724635351, e-mail: kalfirt@suptel.cz

Vlastimil Koudelka, mobil: 725277777, e-mail: koudelka@suptel.cz

Vegacom, a.s.

se sídlem: Novodvorská 1010/14, 142 01 Praha 4

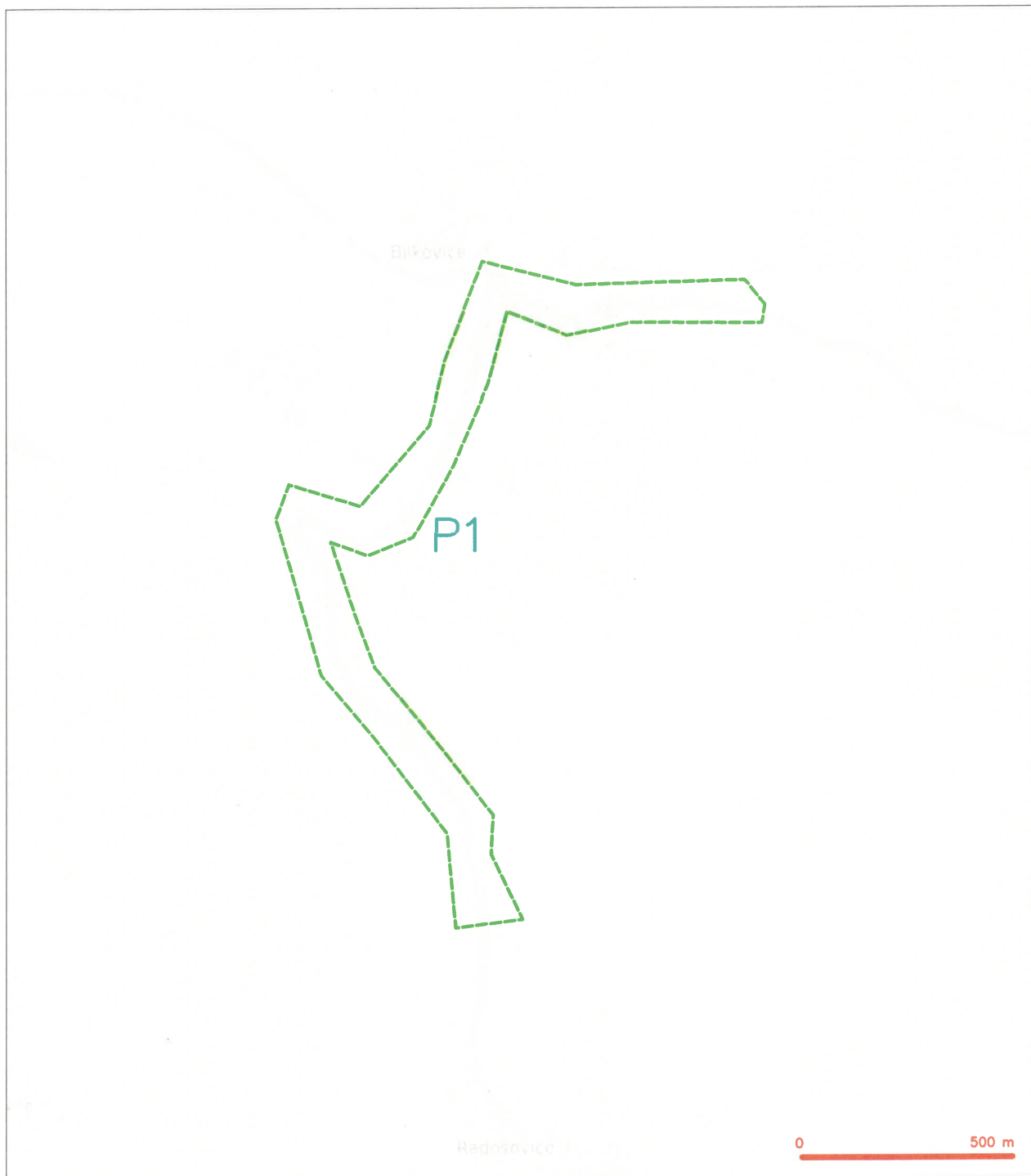
IČ: 25788680

DIČ: CZ25788680

kontakt: Vratislav Bína, mobil: 603 855 256, e-mail: bina@vegacom.cz

Milan Novotný, mobil: 724 437 713, e-mail: novotnym@vegacom.cz.

SITUAČNÍ VÝKRES - ZÁJMOVÉ ÚZEMÍ

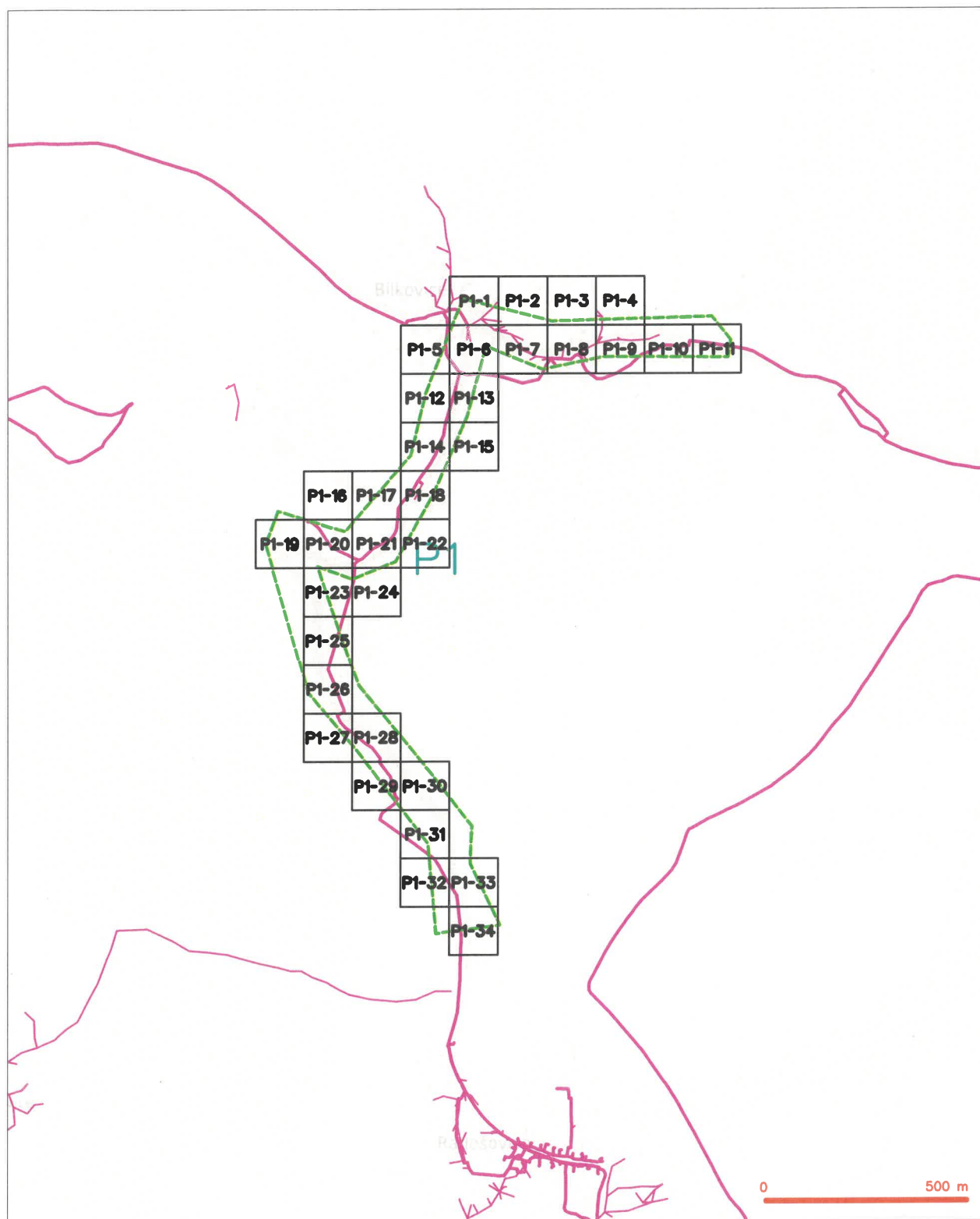


LEGENDA

----- hranice zájmového území k vyjádření

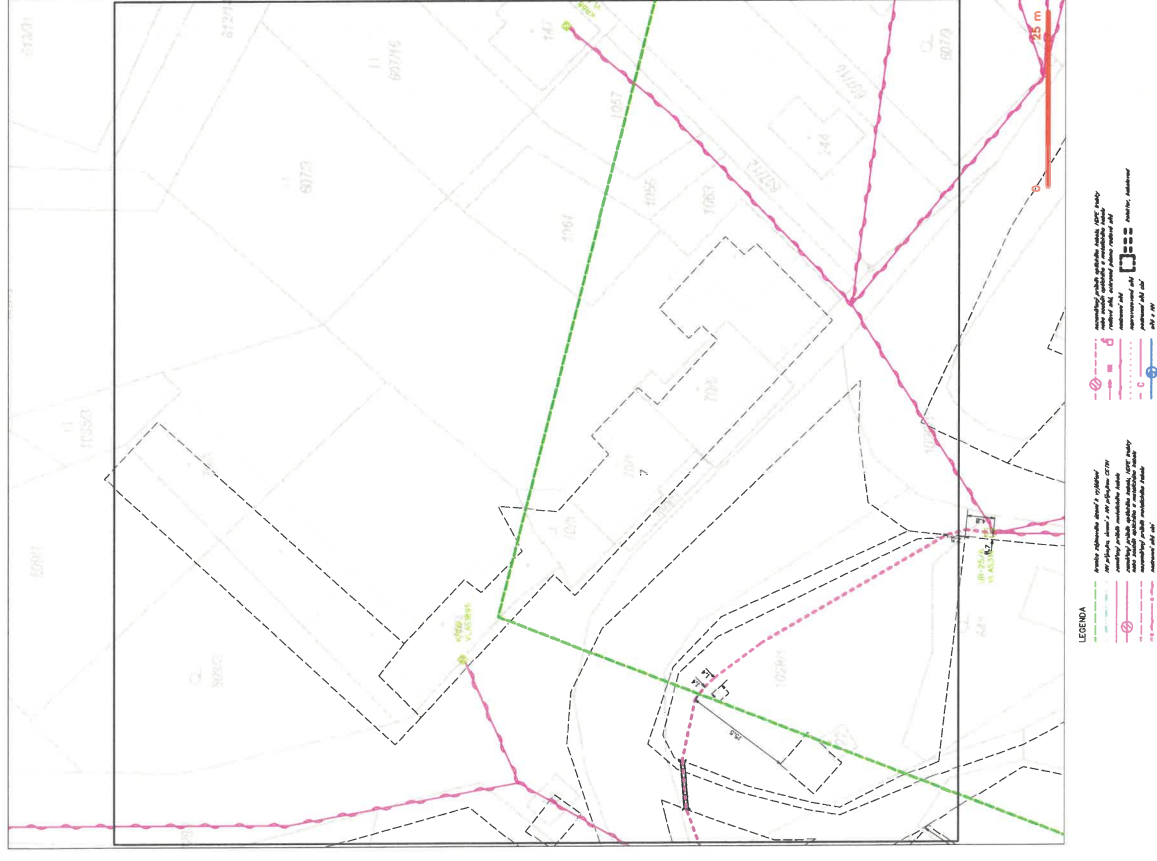
Kač
 CETIN a.s.
 Českomoravská 2510/19, Libeň
 190 00 Praha 9
 DIČ: CZ04084063
 102

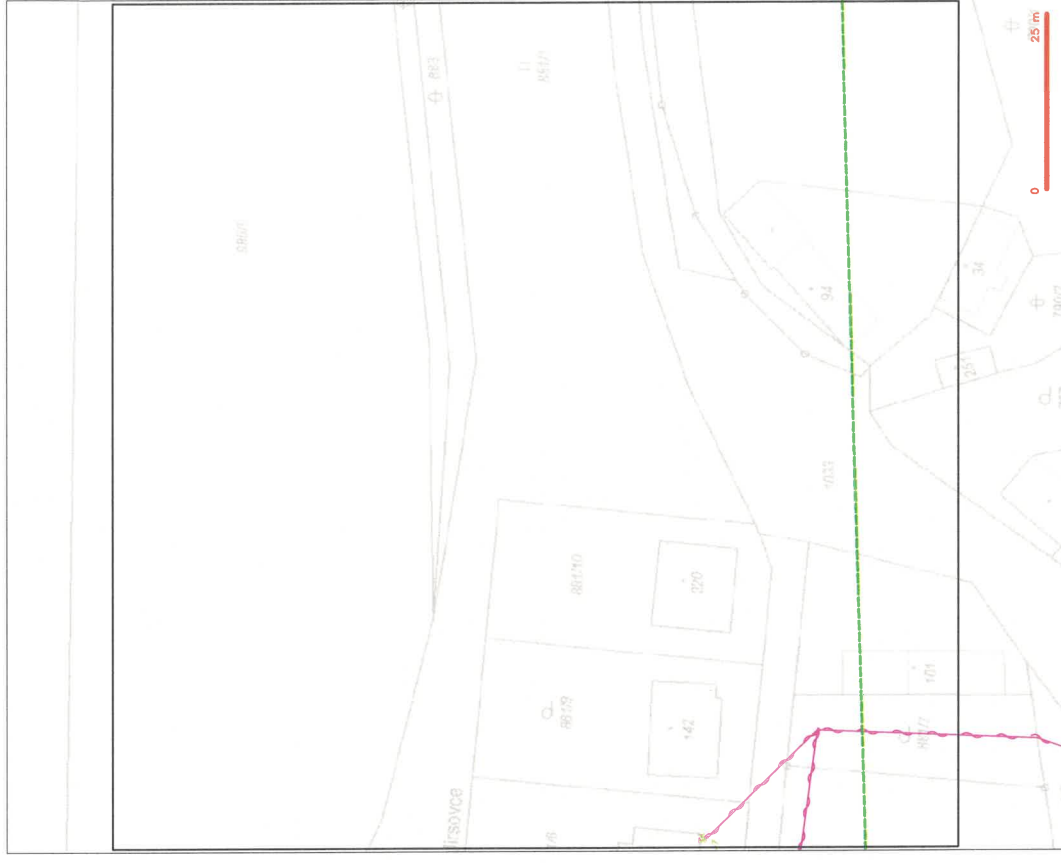
SITUAČNÍ VÝKRES - POLYGON 1



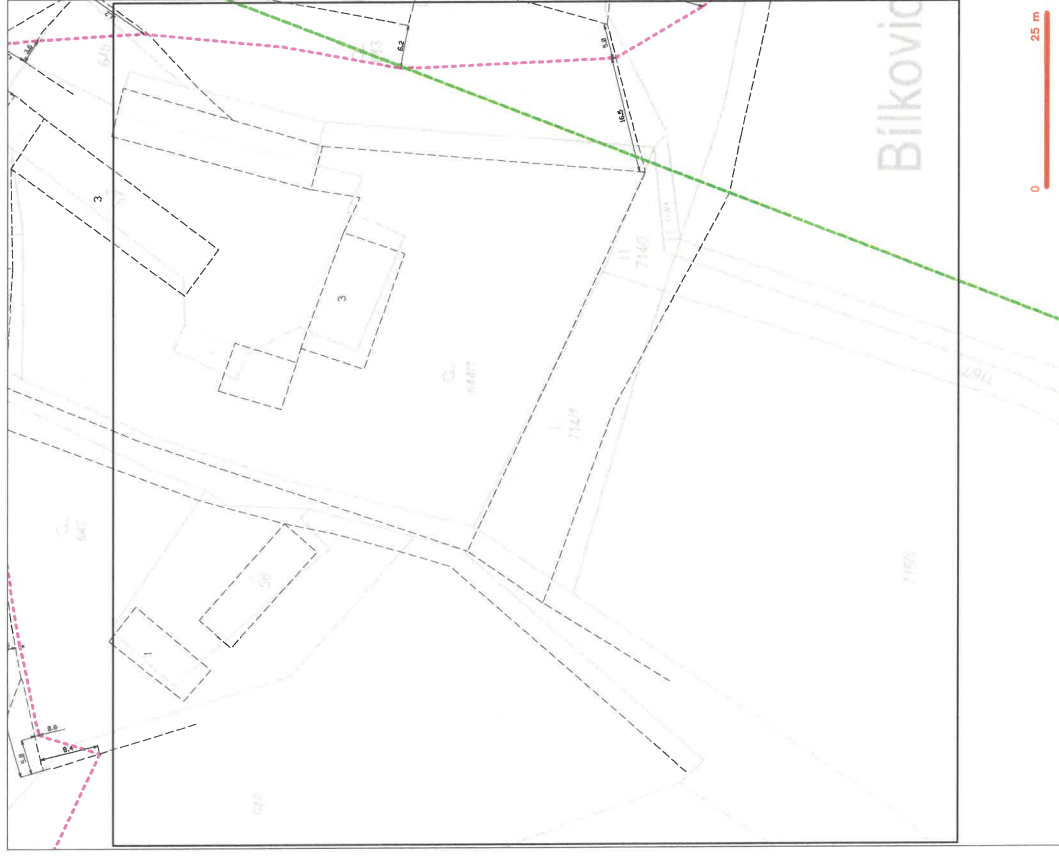
LEGENDA

- | | | | |
|---|---|---|---|
|  | hranice zjednotěné území s vyřazením |  | nezaměřený průřez optického kabelu, HDPE trubky |
|  | NH přípojka, území s NH přípojkou ČSTN |  | nábo souřadí optického a metalického kabelu |
| | zaměřený průřez metalického kabelu | | rodoví sítě, ochranné pásmo rodoví sítě |
| | zaměřený průřez optického kabelu, HDPE trubky | | rodoví sítě |
| | nábo souřadí optického a metalického kabelu | | naprovozané sítě |
| | nezaměřený průřez metalického kabelu | | podzemní sítě číci |
| | podzemní sítě číci | | sítě s NH |



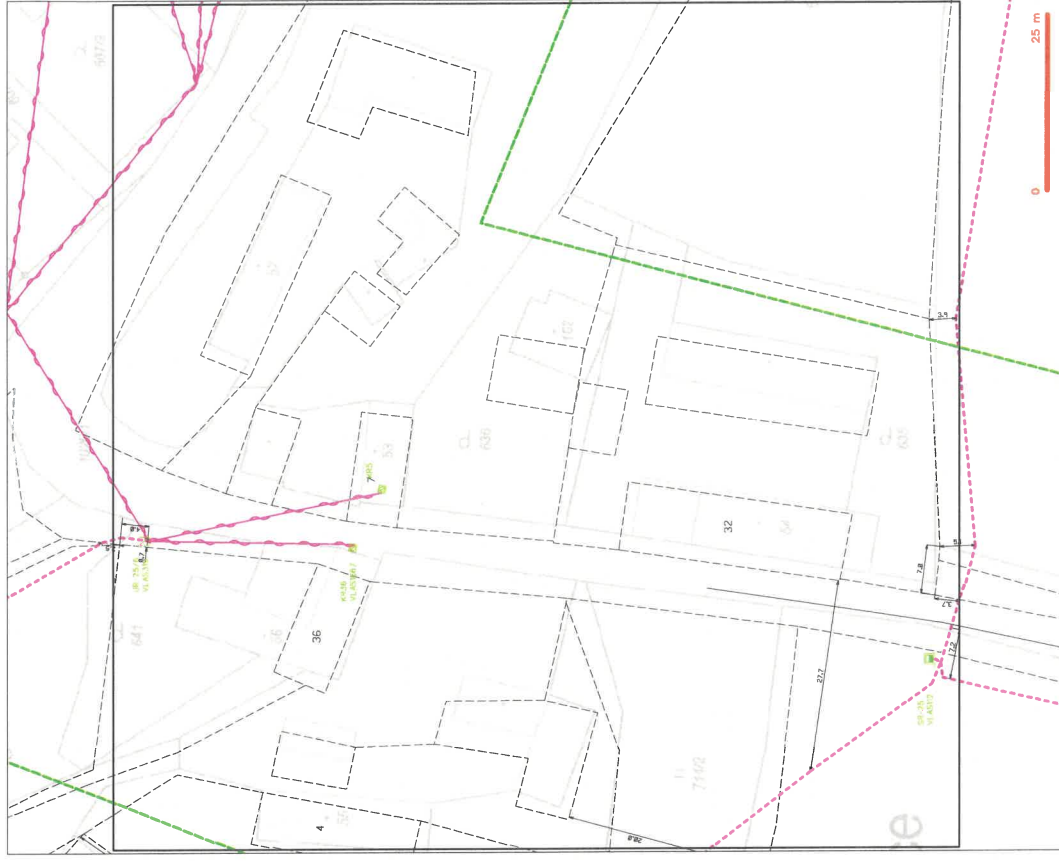


SITUAČNÍ VÝKRES - POLYGON 1, list kladu P1-5



- LEGENDA
- 1. navrhovaná hranice
 - 2. hranice předmětu sporu
 - 3. hranice předmětu sporu
 - 4. hranice předmětu sporu
 - 5. hranice předmětu sporu
 - 6. hranice předmětu sporu
 - 7. hranice předmětu sporu
 - 8. hranice předmětu sporu
 - 9. hranice předmětu sporu
 - 10. hranice předmětu sporu
 - 11. hranice předmětu sporu
 - 12. hranice předmětu sporu
 - 13. hranice předmětu sporu
 - 14. hranice předmětu sporu
 - 15. hranice předmětu sporu
 - 16. hranice předmětu sporu
 - 17. hranice předmětu sporu
 - 18. hranice předmětu sporu
 - 19. hranice předmětu sporu
 - 20. hranice předmětu sporu
 - 21. hranice předmětu sporu
 - 22. hranice předmětu sporu
 - 23. hranice předmětu sporu
 - 24. hranice předmětu sporu
 - 25. hranice předmětu sporu
 - 26. hranice předmětu sporu
 - 27. hranice předmětu sporu
 - 28. hranice předmětu sporu
 - 29. hranice předmětu sporu
 - 30. hranice předmětu sporu
 - 31. hranice předmětu sporu
 - 32. hranice předmětu sporu
 - 33. hranice předmětu sporu
 - 34. hranice předmětu sporu
 - 35. hranice předmětu sporu
 - 36. hranice předmětu sporu
 - 37. hranice předmětu sporu
 - 38. hranice předmětu sporu
 - 39. hranice předmětu sporu
 - 40. hranice předmětu sporu
 - 41. hranice předmětu sporu
 - 42. hranice předmětu sporu
 - 43. hranice předmětu sporu
 - 44. hranice předmětu sporu
 - 45. hranice předmětu sporu
 - 46. hranice předmětu sporu
 - 47. hranice předmětu sporu
 - 48. hranice předmětu sporu
 - 49. hranice předmětu sporu
 - 50. hranice předmětu sporu


SITUAČNÍ VÝKRES - POLYGON 1, list kladu P1-6



- LEGENDA
- 1. navrhovaná hranice
 - 2. hranice předmětu sporu
 - 3. hranice předmětu sporu
 - 4. hranice předmětu sporu
 - 5. hranice předmětu sporu
 - 6. hranice předmětu sporu
 - 7. hranice předmětu sporu
 - 8. hranice předmětu sporu
 - 9. hranice předmětu sporu
 - 10. hranice předmětu sporu
 - 11. hranice předmětu sporu
 - 12. hranice předmětu sporu
 - 13. hranice předmětu sporu
 - 14. hranice předmětu sporu
 - 15. hranice předmětu sporu
 - 16. hranice předmětu sporu
 - 17. hranice předmětu sporu
 - 18. hranice předmětu sporu
 - 19. hranice předmětu sporu
 - 20. hranice předmětu sporu
 - 21. hranice předmětu sporu
 - 22. hranice předmětu sporu
 - 23. hranice předmětu sporu
 - 24. hranice předmětu sporu
 - 25. hranice předmětu sporu
 - 26. hranice předmětu sporu
 - 27. hranice předmětu sporu
 - 28. hranice předmětu sporu
 - 29. hranice předmětu sporu
 - 30. hranice předmětu sporu
 - 31. hranice předmětu sporu
 - 32. hranice předmětu sporu
 - 33. hranice předmětu sporu
 - 34. hranice předmětu sporu
 - 35. hranice předmětu sporu
 - 36. hranice předmětu sporu
 - 37. hranice předmětu sporu
 - 38. hranice předmětu sporu
 - 39. hranice předmětu sporu
 - 40. hranice předmětu sporu
 - 41. hranice předmětu sporu
 - 42. hranice předmětu sporu
 - 43. hranice předmětu sporu
 - 44. hranice předmětu sporu
 - 45. hranice předmětu sporu
 - 46. hranice předmětu sporu
 - 47. hranice předmětu sporu
 - 48. hranice předmětu sporu
 - 49. hranice předmětu sporu
 - 50. hranice předmětu sporu







SITUAČNÍ VÝKRES - POLYGON I, list kladu P1-15

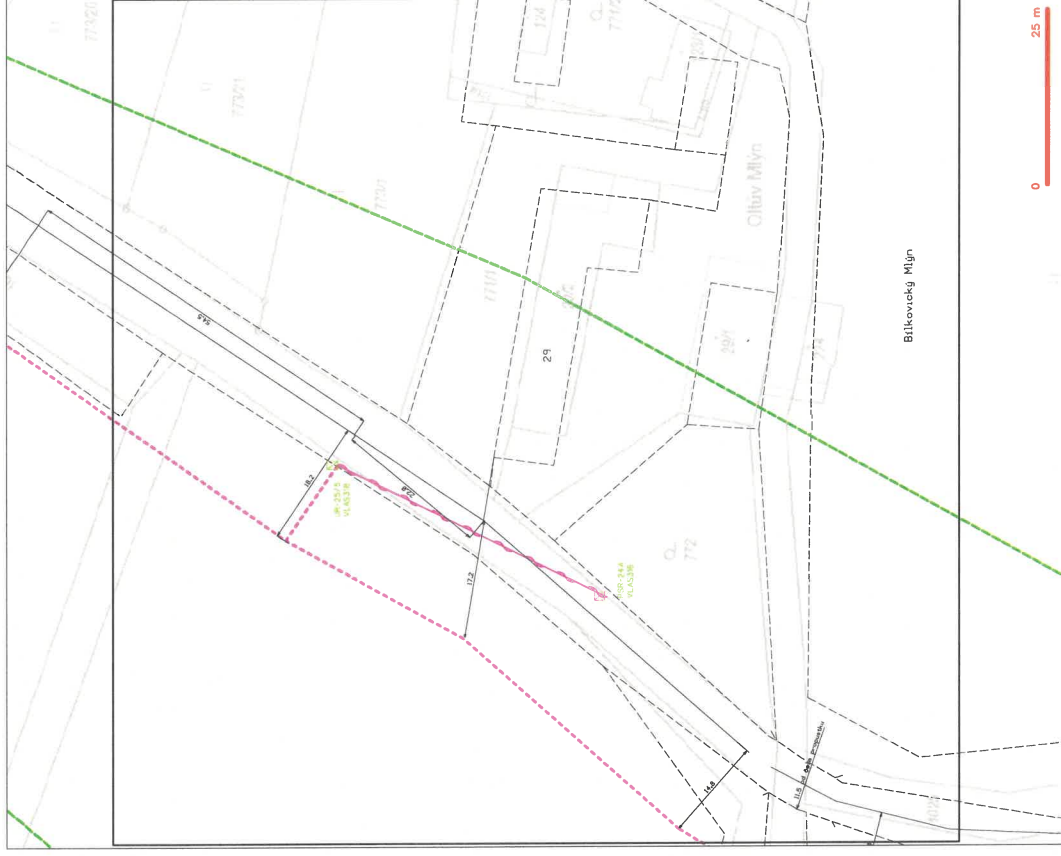


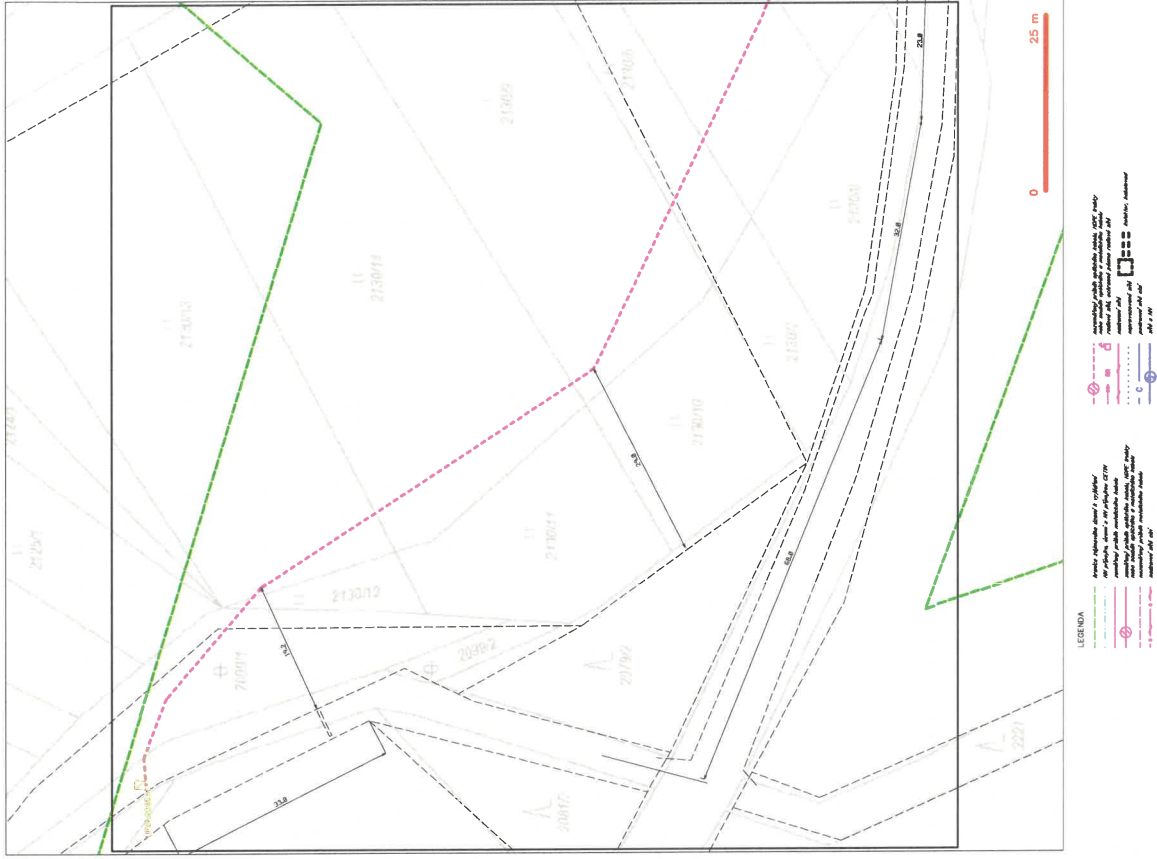
- LEGENDA**
- průběh silnice III. třídy
 - průběh silnice IV. třídy
 - průběh silnice V. třídy
 - průběh silnice VI. třídy
 - průběh silnice VII. třídy
 - průběh silnice VIII. třídy
 - průběh silnice IX. třídy
 - průběh silnice X. třídy
 - průběh silnice XI. třídy
 - průběh silnice XII. třídy
 - průběh silnice XIII. třídy
 - průběh silnice XIV. třídy
 - průběh silnice XV. třídy
 - průběh silnice XVI. třídy
 - průběh silnice XVII. třídy
 - průběh silnice XVIII. třídy
 - průběh silnice XIX. třídy
 - průběh silnice XX. třídy
 - průběh silnice XXI. třídy
 - průběh silnice XXII. třídy
 - průběh silnice XXIII. třídy
 - průběh silnice XXIV. třídy
 - průběh silnice XXV. třídy
 - průběh silnice XXVI. třídy
 - průběh silnice XXVII. třídy
 - průběh silnice XXVIII. třídy
 - průběh silnice XXIX. třídy
 - průběh silnice XXX. třídy

SITUAČNÍ VÝKRES - POLYGON I, list kladu P1-16


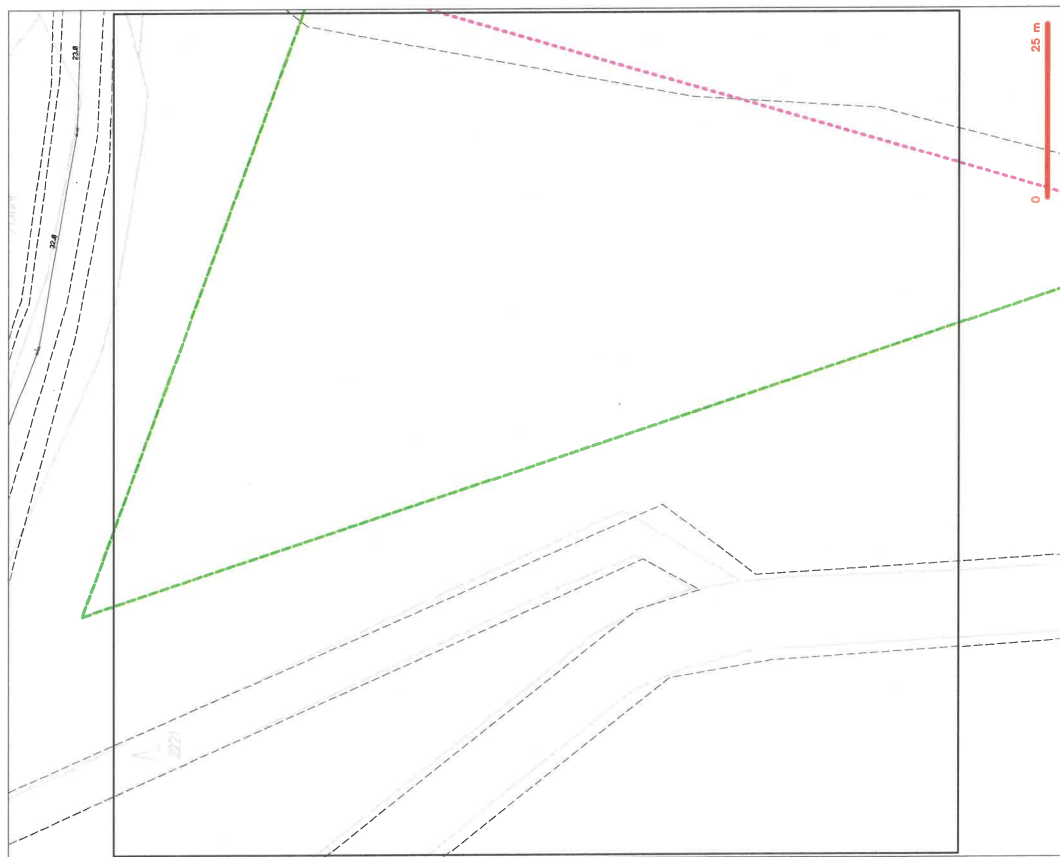


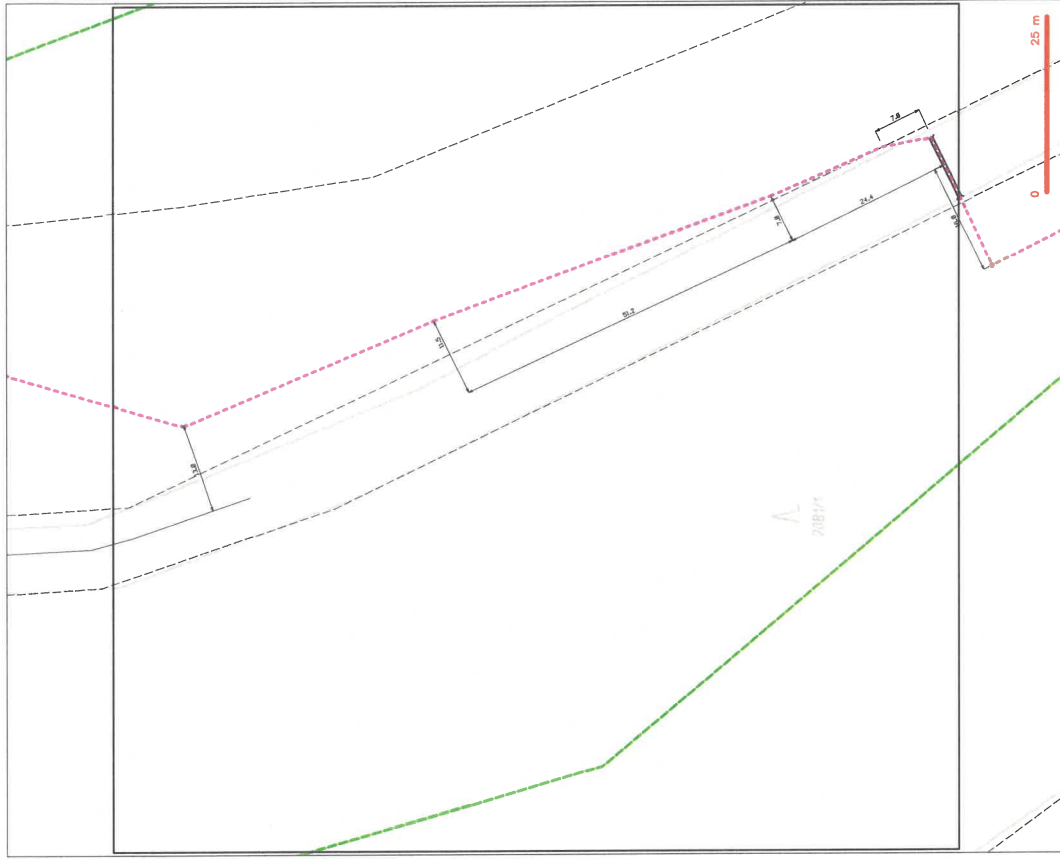
- LEGENDA**
- průběh silnice III. třídy
 - průběh silnice IV. třídy
 - průběh silnice V. třídy
 - průběh silnice VI. třídy
 - průběh silnice VII. třídy
 - průběh silnice VIII. třídy
 - průběh silnice IX. třídy
 - průběh silnice X. třídy
 - průběh silnice XI. třídy
 - průběh silnice XII. třídy
 - průběh silnice XIII. třídy
 - průběh silnice XIV. třídy
 - průběh silnice XV. třídy
 - průběh silnice XVI. třídy
 - průběh silnice XVII. třídy
 - průběh silnice XVIII. třídy
 - průběh silnice XIX. třídy
 - průběh silnice XX. třídy
 - průběh silnice XXI. třídy
 - průběh silnice XXII. třídy
 - průběh silnice XXIII. třídy
 - průběh silnice XXIV. třídy
 - průběh silnice XXV. třídy
 - průběh silnice XXVI. třídy
 - průběh silnice XXVII. třídy
 - průběh silnice XXVIII. třídy
 - průběh silnice XXIX. třídy
 - průběh silnice XXX. třídy

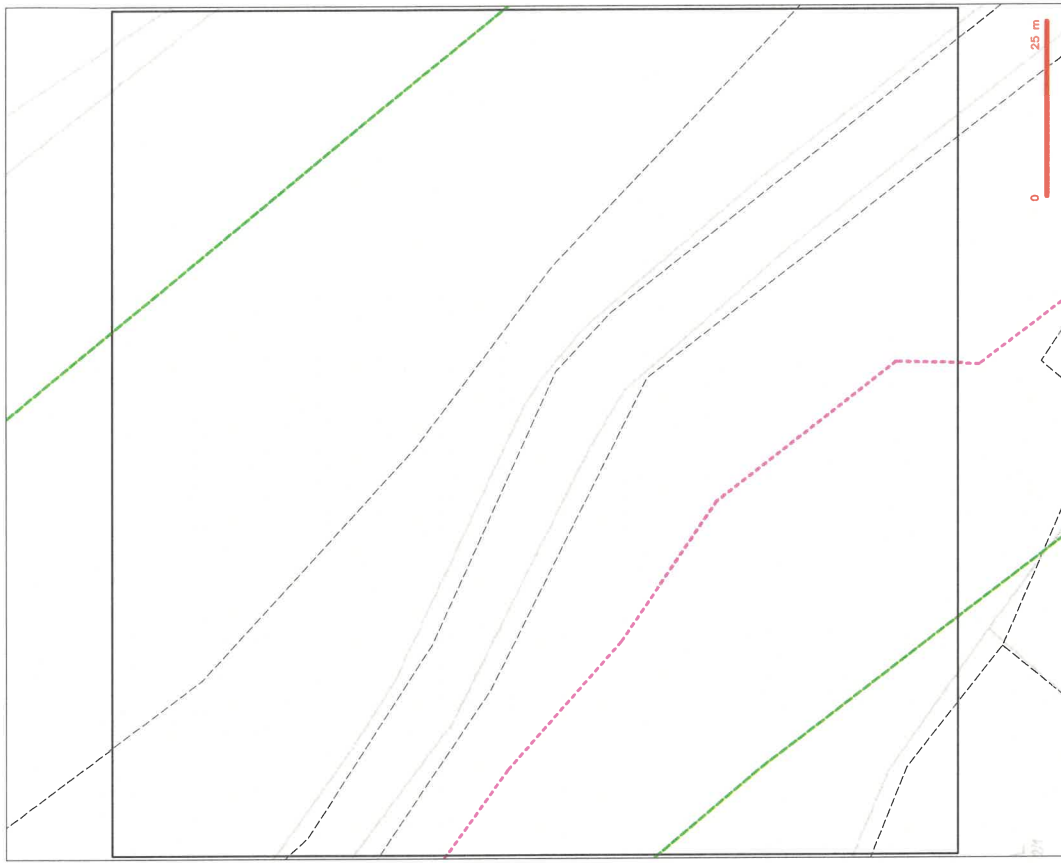







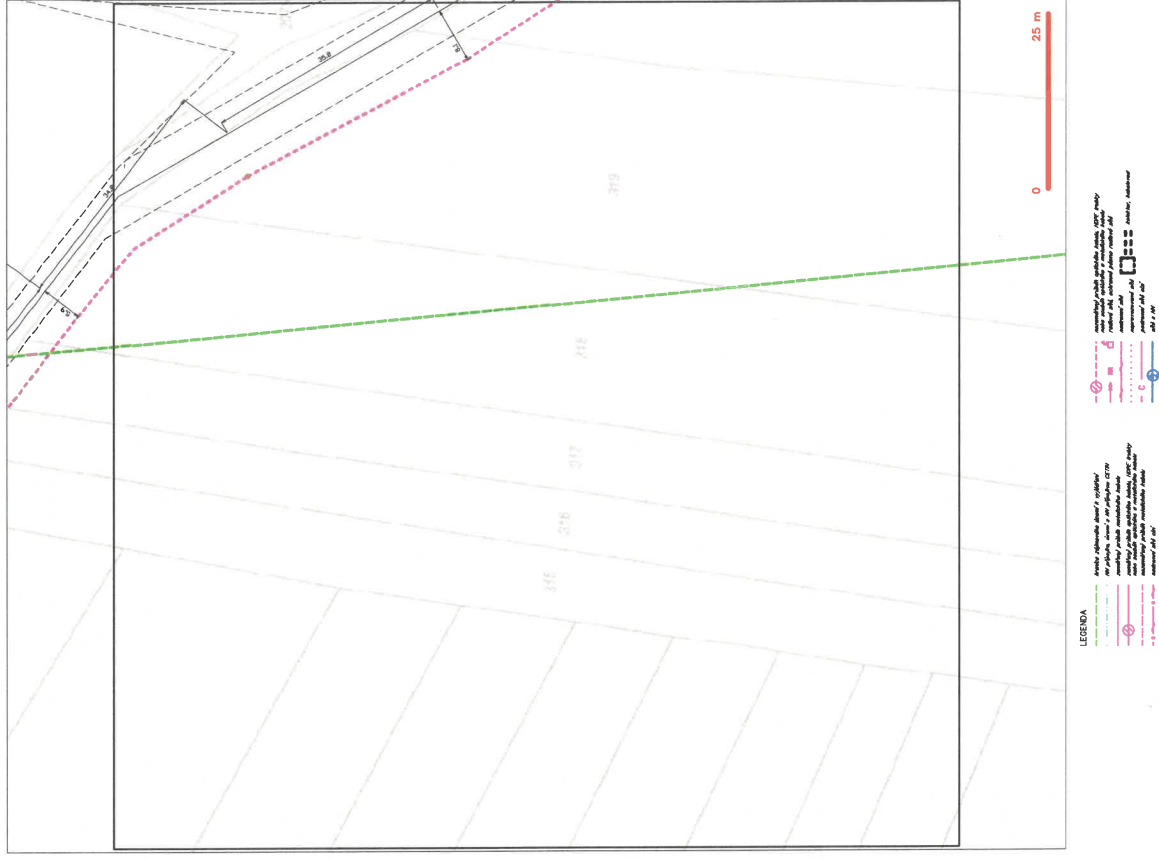




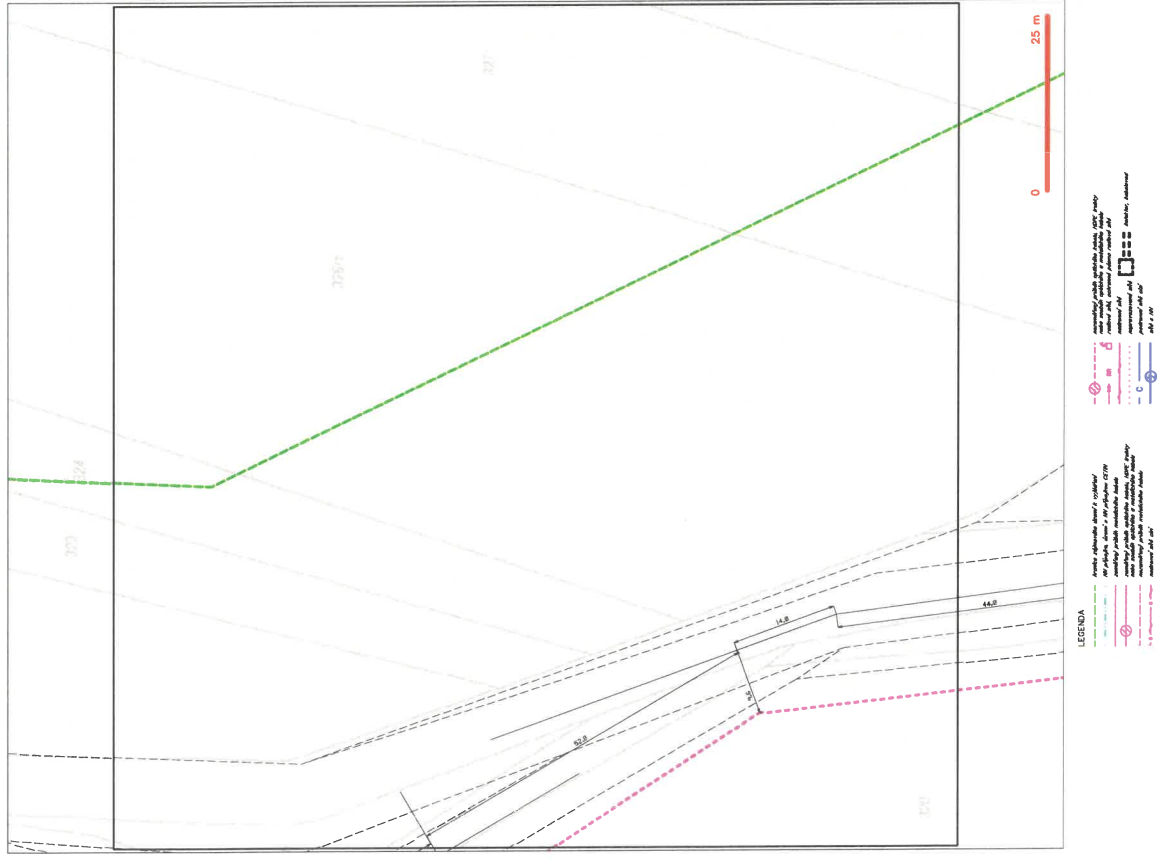




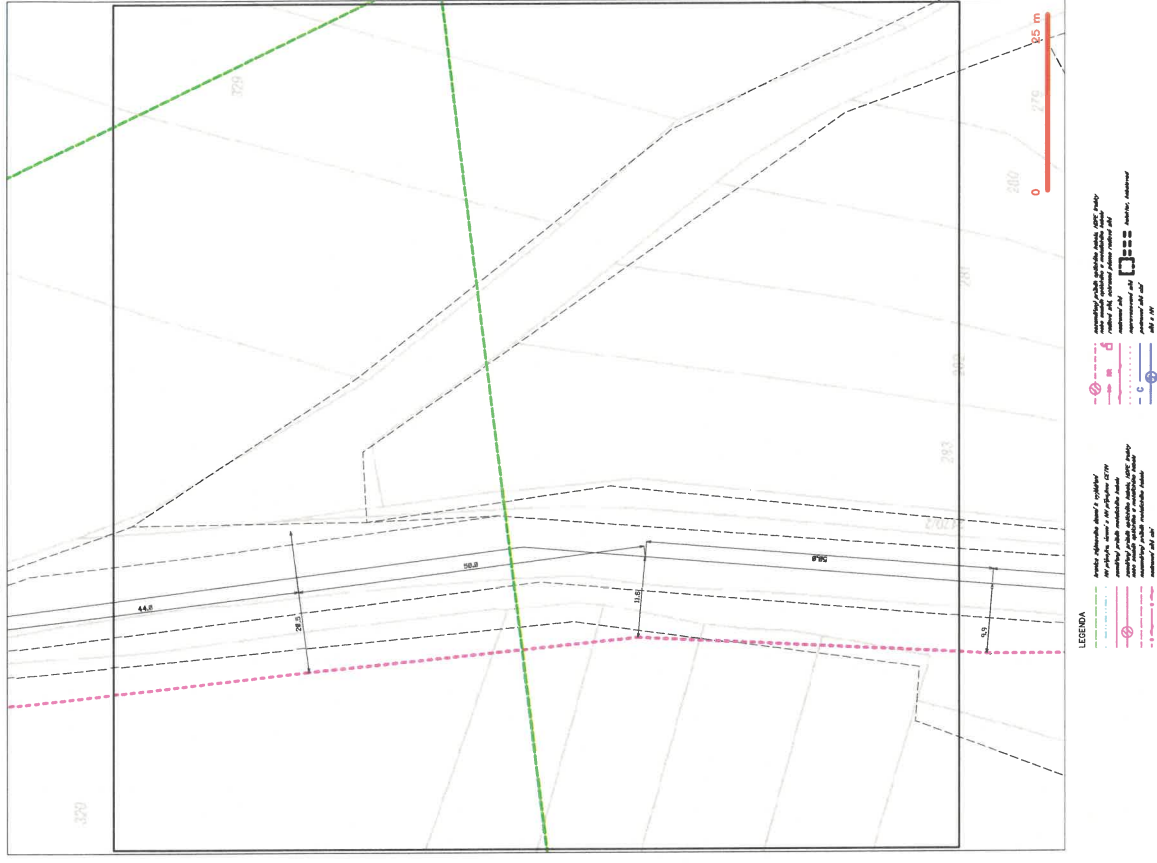
SITUAČNÍ VÝKRES - POLYGON 1, list kladu P1-32



SITUAČNÍ VÝKRES - POLYGON I, list kladu P1-33



SITUAČNÍ VÝKRES - POLYGON I, list kladu PI-34



IM-Projekt
Ing. Tomáš Ptáček
Vodní čp.1
602 00 Brno

Vyřizuje

Burda

Datum

1.12.2020

Věc: Vyjádření k DÚR + DSP II/113 Bílkovice, most ev.č. 113-015, SO 401 – přeložka SEK

V rámci výše uvedené stavby dochází k dotčení sítě elektronických komunikací (SEK) v majetku CETIN a.s., jejíž ochrana a překládka je řešena předloženou dokumentací. S navrhovaným řešením souhlasíme.

Požadujeme na trasy překládané SEK projednat Rozhodnutí o umístění stavby, které po nabytí právní moci zašlete společně s koordinační situací ověřenou stavebním úřadem, kopiemi vyjádření účastníků řízení a kompletní koordinační situací ve formátu dgn nebo dwg na níže uvedenou mailovou adresu. Dále požadujeme uzavření smluv o smlouvách budoucích na zřízení služebnosti se všemi vlastníky překládkou SEK dotčených nemovitostí. Tyto smlouvy je nám nutné předat nejpozději 1 měsíc před zahájením výběrového řízení na zhotovitele dopravní stavby.

Připomínáme, že investorem překládky SEK je v souladu s § 104 odst. 17 zákona č. 127/2005 Sb. o elektronických komunikacích vždy stavebník, který překládku vyvolal a je povinen uhradit nezbytně nutné náklady na úpravu daného úseku sítě.

S pozdravem


CETIN a.s.
Českomoravská 2510/19, Libeň
190 06 Praha 9
DIČ: CZ04284063
204

Jaroslav Burda

specialista výstavby pevné přístupové sítě Praha a střední Čechy

► **CETIN a.s.**

Českomoravská 2510/19, Libeň, 190 00 Praha 9.

m: +420 724 227 924

jaroslav.burda@cetin.cz

SMLOUVA S VLASTNÍKEM TECHNICKÉ INFRASTRUKTURY

kteřou dne, měsíce a roku níže uvedeného uzavřeli v souladu s § 86, odst. 2, písm. d) stavebního zákona (SZ) č. 183/2006 Sb., ve znění pozdějších předpisů

1. CETIN a.s.

zapsaná v obchodním rejstříku vedeném Městským soudem v Praze pod spz. B 20623

sídlo: Českomoravská 2510/19, Libeň, 190 00 Praha 9

IČ: 04084063

DIČ: CZ04084063

bankovní spojení: PPF banka a.s. – č.ú 2019160003/6000

zastoupená: Jaroslavem Burdou na základě pověření z 10.6.2020

jako „vlastník technické infrastruktury“

a

2. Krajská správa a údržba silnic Středočeského kraje, příspěvková organizace

se sídlem: Zborovská 81/11, Smíchov, 150 00 Praha 5

IČ: 00066001

DIČ: CZ00066001

zastoupený: Mgr. Zdeňkem Dvořákem, MPA, ředitelem

jako „žadatel o společné rozhodnutí ve sloučeném územním a stavebním řízení“

(oba též jako „smluvní strana“ nebo „smluvní strany“),

takto:

Čl. I.

Úvodní ustanovení

1. Vlastník technické infrastruktury (dále jen „CETIN“) je oprávněn vykonávat komunikační činnosti ve smyslu ustanovení § 7 zákona č. 127/2005 Sb., o elektronických komunikacích a o změně některých souvisejících zákonů (dále jen zákon o elektronických komunikacích).

2. Smluvní strany prohlašují, že údaje v této smlouvě uvedené jsou v souladu se skutečností v době uzavření smlouvy. Smluvní strany se zavazují, že případné změny dotčených údajů oznámí bez prodlení druhé smluvní straně.

3. Žadatel o společné rozhodnutí ve sloučeném územním a stavebním řízení (dále jen „žadatel“) nazvané „II/113 Bílkovice, most ev.č. 113-015“ v rámci žádosti o jeho vydání zahrne do ní i překládku sítě elektronických komunikací (SEK) ve vlastnictví CETIN dle článku II. odst. 4. této smlouvy.

Čl. II.

Předmět smlouvy

1. Žadatel prohlašuje, že v rámci stavby „II/113 Bílkovice, most ev.č. 113-015“ (dále jen „stavba“) bude nutné realizovat vynucenou překládku sítě elektronických komunikací (dále jen „překládka“) ve vlastnictví CETIN.

2. Žadatel bere na vědomí, že překládku SEK si zajistí její vlastník, společnost CETIN, jak jako vlastník technické infrastruktury sdělil žadateli ve Vyjádření CETIN o existenci SEK č. 809424/20 ze dne 9.11.2020 (dále jen „Vyjádření o existenci SEK“) ve smyslu § 161 odst. 1 stavebního zákona, a že žadatel je povinen nést náklady překládky SEK ve smyslu § 104 odst. 17 zákona č. 127/2005 Sb., o elektronických komunikacích, v platném znění.
3. Žadatel dále bere na vědomí, že způsob a podmínky pro provedení překládky ve smyslu Vyjádření o existenci SEK (resp. Vyjádření SEK platné v době realizace překládky) budou upraveny v samostatné **Smlouvě o realizaci překládky**, která bude uzavřena před vlastní realizací překládky v době, kdy bude zřejmé, že stavba a tím i překládka budou skutečně realizovány a bude znám termín započetí s realizací stavby.
4. Tato smlouva je uzavírána ve smyslu ustanovení § 86 odst. 2 písm. c) a d) zákona č. 183/2006 Sb., stavebního zákona v platném znění pouze pro účely územního řízení a nenahrazuje Smlouvu o realizaci překládky SEK, která bude uzavřena před vlastní realizací překládky, a bez jejíhož uzavření nebude ze strany CETIN překládka realizována.
5. Součástí žádosti o společné rozhodnutí ve sloučeném územním a stavebním řízení bude projektová dokumentace stavby, která obsahuje i překládku SEK, trasu překládané SEK i trasu přeložené (nové) SEK dle přílohy č. této smlouvy.

Čl. IV. Závěrečná ustanovení

1. Tato smlouva nabývá platnosti a účinnosti podpisem oběma smluvními stranami.
2. Smlouva je vyhotovena ve 3 (třech) stejnopisech, z nichž každý má platnost originálu, po jednom obdrží každá smluvní strana a jedno vyhotovení bude žadatelem použito jako příloha k žádosti o vydání územního rozhodnutí o umístění stavby ve smyslu výše uvedeného ustanovení stavebního zákona.
3. Nedílnou součástí této smlouvy jsou následující přílohy:

Příloha č. 1: Koordinační situace

V Benešově dne 5.2.2021

V PRAZE dne 26. 02. 2021




.....
Vlastník technické infrastruktury

**Krajská správa a údržba silnic
Středočeského kraje,** (147)
príspevková organizace

Zborovská 11
IČO: 00066001

150 21 Praha 5
DIČ: CZ00066001



.....
Žadatel o společné rozhodnutí ve sloučeném
územním a stavebním řízení



IM-Projekt, inženýrské a mostní konstrukce, s.r.o.
Tomáš Matějka
Vodní 970/1
602 00 Brno - Staré Brno

V Praze, 4.2.2022

Naše zn.: **220204-1003387385**

Věc: vyjádření k žádosti k akci **"II/113 BÍLKOVICE, MOST EV.Č. 113-015"**

Společnost Vodafone Czech Republic a.s. (dále jen „Vodafone“), se sídlem Praha 5, náměstí Junkových 2, IČ: 25788001, zapsaná dne 13.8. 1999 v obchodním rejstříku vedeném Městským soudem v Praze pod spisovou značkou B.6064 a společnost Vantage Towers, s.r.o. se sídlem Závěšova 502/5, Nusle, 140 00 Praha 4, zapsaná v obchodním rejstříku vedeném u Městského soudu v Praze pod sp. zn. C 330005, IČO: 09056009, DIČ: CZ09056009 zastoupená Vodafone na základě plné moci Vám sděluje, že dle Vámi podané žádosti ze dne **4.2.2022**, která je nedílnou součástí tohoto vyjádření,

souhlasí s realizací projektu.

Ve Vámi zadaném zájmovém území a v uvedené výšce (výška stavby: 0 m, výška jeřábu: 0 m) se nenachází žádné podzemní ani nadzemní vedení.

Platnost vyjádření je **1 rok** od data vydání. Vyjádření je platné pouze v rámci předmětného projektu a pro důvod vydání vyjádření stanovený žadatelem v žádosti.

Vyjádření pozbývá platnosti uplynutím doby platnosti, změnou rozsahu zájmového území i změnou důvodu vydání vyjádření uvedeného v žádosti, to vše v závislosti na tom, která ze skutečností rozhodná pro pozbytí platnosti tohoto vyjádření nastane nejdříve. Po skončení platnosti si musíte podat novou žádost na adrese <https://www.zadostovyjadreni.cz/vodafone/>.

S pozdravem

v.z. Ing. Kateřina Rendeková
Vodafone Czech Republic a. s.
náměstí Junkových 2808/2
150 00 Praha 5

Tel.: 607105305
E-mail: katerina.rendekova@vodafone.com



Seznam příloh/přiložených souborů:
Zadost_220204-1003387385.pdf



Žádost o vyjádření k existenci sítí č. 220204-1003387385

Identifikační údaje žadatele / stavebníka

Typ: Právnícká osoba
IČO: 00066001
Firma: Krajská správa a údržba silnic Středočeského kraje, příspěvková organizace
Jméno: Miroslav
Příjmení: Dostál
E-mail: miroslav.dostal@ksus.cz

Adresa sídla/bydliště

Ulice: Zborovská
Č.p. (č.ev.) / č.o.: 81 / 11
Obec: Praha - Smíchov
PSČ: 15000

Identifikační údaje zástupce žadatele /stavebníka

Typ: Právnícká osoba
IČO: 27689328
Firma: IM-Projekt, inženýrské a mostní konstrukce, s.r.o.
Jméno: Tomáš
Příjmení: Matějka
E-mail: info@im-projekt.cz

Adresa sídla/bydliště

Ulice: Vodní
Č.p. (č.ev.) / č.o.: 970 / 1
Obec: Brno - Staré Brno



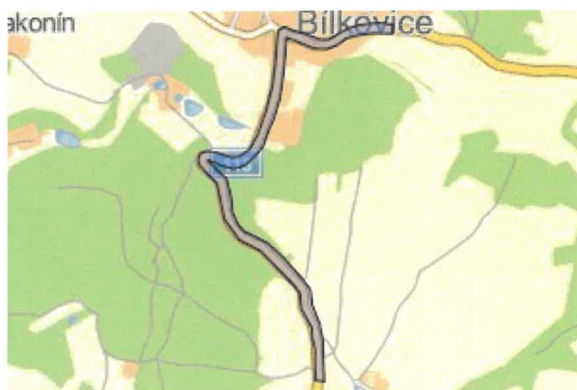
PSČ: 60200

Důvod žádosti o vyjádření

Název stavby: II/113 BÍLKOVICE, MOST EV.Č. 113-015
Typ stavby: Stavba výšky do 10 m nad zemí
Stupeň žádosti: DÚR+DSP (Dokumentace pro společné územní rozhodnutí a stavební povolení)
Popis stavby / doplňující informace: Rekonstrukce silnice II/113 a mostu ev.č. 113-015
Výška stavby: 0 m
Výška jeřábu: 0 m

Zájmové území

Kresba 1:



Dotčené KÚ: Bílkovice (764965)
Radošovice u Vlašimi (738549)

Datum: 4.2.2022

Zadáno: <https://www.zadostovyjadreni.cz/vodafone/>

Informace podle zákona č. 127/2005 Sb., o elektronických komunikacích, nařízením 2016/679 o ochraně fyzických osob v souvislosti se zpracováním osobních údajů a o volném pohybu těchto údajů a o zrušení směrnice 95/46/ES (obecné nařízení o ochraně osobních údajů) a dalšími souvisejícími právními předpisy.

Společnost Position s.r.o., se sídlem Londýnská 665/45, 120 00 Praha 2, IČ 26422816, zapsaná v obchodním rejstříku vedeném Městským soudem v Praze, oddíl C, vložka 81053 („Position“) a společnost Vodafone Czech Republic s., se sídlem nám. Junkových 2808/2, 155 00 Praha 5, IČ 25788001, zapsaná v obchodním rejstříku vedeném Městským soudem v Praze, oddíl B, vložka 6064 („Vodafone“) Vás tímto informují, že shromážděné osobní údaje v rozsahu Vaše jméno, příjmení, bydliště, e-mailová adresa a telefonní číslo bude společnost Vodafone, jako správce, a společnost Position, jako zpracovatel, zpracovávat za účelem jejich použití při realizaci povinností v souvislosti se žádostí o stanovisko nebo vyjádření pro řízení podle zákona č. 183/2006 Sb., o územním plánování a stavebním řádu (stavební zákon), a to automatizovaným způsobem nebo v tištěné podobě s tím, že Vaše osobní údaje nebudou zpřístupněny jiným osobám.

Vaše osobní údaje poskytujete dobrovolně a tento souhlas můžete kdykoliv odvolat.

Podrobné informace o ochraně soukromí ve společnosti Vodafone, a to včetně uplatnění vašich práv subjektu údajů naleznete na webu <https://www.vodafone.cz/o-vodafone/ke-stazeni/ochrana-soukromi/>.



PRO SPOLEČNÉ ZÁJITKY

Vyřizuje: Dundáček Petr

E-mail: petr.dundacek@t-mobile.cz

IM-Projekt, inženýrské a
mostní konstrukce, s.r.o.
Tomáš Matějka
Vodní 970/1
60200 Brno

Naše značka: E07047/22

V Praze dne: 13.2.2022

**Vyjádření a stanovení podmínek pro udělení souhlasu s umístěním stavby v ochranném pásmu
sítě technické infrastruktury (TI) společnosti T-Mobile Czech Republic a.s.**

Vydané podle § 101 ZÁKONA Č. 127/2005 Sb., o elektronických komunikacích a o změně některých souvisejících zákonů (zákon o elektronických komunikacích – dále jen ZEK), ve znění pozdějších předpisů a §161 zákona č. 183/2006 Sb., o územním plánování a stavebním řádu (stavební zákon) či dle dalších příslušných právních předpisů

Věc: II/113 BÍLKOVICE, MOST EV.Č. 113-015

Stupeň: Sloučené územní a stavební řízení

Na základě předložených projektových podkladů dáváme **souhlasné stanovisko k vydání Územního souhlasu / rozhodnutí (Stavebního povolení) a následně souhlas s realizací stavby.**

Dle předložených dokladů nedojde ke kolizi s technickou infrastrukturou společnosti **T-Mobile Czech Republic a.s.**

Toto stanovisko má platnost 1 rok a nelze prodloužit. Po uplynutí platnosti zadejte žádost o nové stanovisko na:
<https://ochranasiti.t-mobile.cz/vyjadreni/>

T-Mobile
T-Mobile Czech Republic a.s.
Tomášova 2144/1
140 00 Praha 4
IČ 649 49 681, DIČ CZ64949681

Ochrana sítí

Technologický úsek

V další komunikaci nebo požadavku doplňujících dotazů, uvádějte do „Předmětu“ e-mailu vždy číslo jednací.



Příloha č. 1

Rekapitulace žádosti o vyjádření k existenci sítě elektronických komunikací

Číslo žádosti: **E07047/22**
Název stavby /akce: **II/113 BÍLKOVICE, MOST EV.Č. 113-015**
Datum podání žádosti: **4.2.2022**
Důvod žádosti: **Sloučené územní a stavební řízení**
Popis jiného důvodu žádosti:
Poznámka:

Žadatel

Firma / organizace: **IM-Projekt, inženýrské a mostní konstrukce, s.r.o.**
IČ: **27689328**
DIČ:
Kontaktní osoba: **Tomáš Matějka**
Adresa: **Vodní 970/1**
Město / obec: **Brno**
PSČ: **60200**
Stát:
E-mail: **info@im-projekt.cz**
Telefonní číslo: **722221208**

Stavebník

Firma / organizace: **Krajská správa a údržba silnic Středočeského kraje, příspěvková organizace**
Kontaktní osoba: **Miroslav Dostál**
Adresa: **Zborovská 81/11**
Město / obec: **Praha**
PSČ: **15000**
Stát:
E-mail: **miroslav.dostal@ksus.cz**
Telefonní číslo: **778532514**

Stavba

Výška nad terénem (metry): **0 m**
Projektant:
Druh stavby: **Dopravní infrastruktura - komunikace, chodníky, cyklostezky apod**
Hodnota projektu: **10 mil. Kč**
Měsíc zahájení stavby:
Měsíc ukončení stavby:

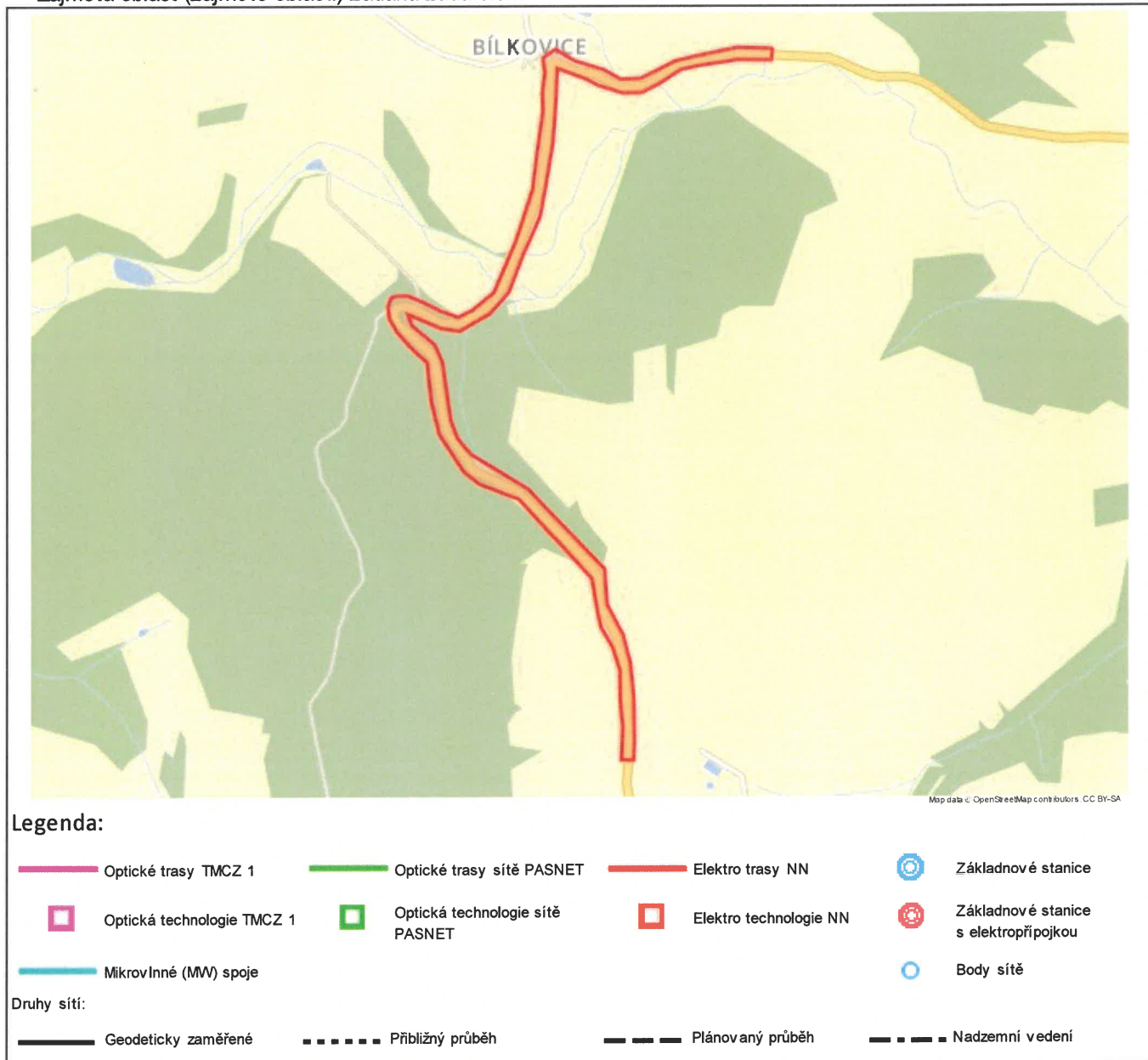
Odeslání stanoviska

E-mail: **info@im-projekt.cz**

Příloha č. 2

Situační plánek

Zájmová oblast (zájmové oblasti) zadaná žadatelem



Geometrie zájmové oblasti (zájmových oblastí) žádosti ve formátu WKT a souřadnicovém systému S-JTSK. Zkopírováním textu lze geometrii zobrazit v jakémkoli softwaru podporujícím formát WKT.

POLYGON((-715780.805185252 -1083438.02135041,-715787.690223534 -1083466.65844142,-715871.123865939 -1083454.90657214,-715966.430345036 -1083456.36284079,-716014.485876835 -1083460.14722841,-716073.52356642 -1083488.14212332,-716120.889460413 -1083504.45576358,-716165.439739264 -1083499.37074758,-716222.803003123 -1083473.1626139,-716253.544105852 -1083452.0126981,-716321.396074555 -1083416.64850291,-716335.488352833 -1083494.09439376,-716355.865506398 -1083595.59344607,-716384.937001271 -1083692.0625439,-716412.600854409 -1083777.83361142,-716466.06053003 -1083864.09789632,-716515.526868431 -1083955.55438346,-716569.222848948 -1084002.1352976,-716649.203747272 -1084035.14718051,-716694.284954396 -1084022.21301232,-716772.431153622 -1083976.15462406,-716766.756761571 -1084004.11617929,-716715.614034007 -1084059.83716523,-716702.088815074 -1084105.16161349,-716701.384162938 -1084176.79071175,-716700.416113826 -1084252.34332651,-716689.592124212 -1084300.42381959,-716661.099869262 -1084344.61026468,-716532.100588859 -1084448.68488159,-716366.06232583 -1084674.27522702,-716372.164682791 -1084762.12269155,-716341.496034306 -1084843.1458262,-716332.352933722 -1084915.89352454,-716335.287548174 -1085003.38392902,-716347.272132672 -1085112.23781825,-716355.708289971 -1085158.56702688,-716385.505514306 -1085153.86819008,-716372.139752125 -1085070.08099163,-716369.520440739

T-Mobile Czech Republic a.s., Tomíčková 2144/1, 14800 Praha 4, Czech Republic, IČ: 64949681, DIČ: CZ64949681, zapsaná do OR u Městského soudu v Praze, B.3787



-1085002.76744729,-716360.830849572 -1084930.80990504,-716371.784399846 -1084871.82144107,-716394.274308524
-1084817.53647046,-716397.67636351 -1084778.20630317,-716401.275152009 -1084692.96989929,-716557.750609761
-1084471.74686119,-716650.832218426 -1084420.61181815,-716685.1317423 -1084384.99151474,-716733.405817463
-1084283.76822035,-716742.36335809 -1084197.83200785,-716739.947320396 -1084102.50889673,-716773.640125236
-1084062.3039324,-716804.429113196 -1084017.81603082,-716819.826931068 -1083980.79817896,-716819.733295942
-1083950.48611678,-716807.516203264 -1083928.76884701,-716794.850599323 -1083927.32679459,-716767.158268564
-1083930.19635483,-716727.319220605 -1083953.32640419,-716690.847561224 -1083978.34538462,-716648.507270825
-1084000.24916408,-716610.936200896 -1083987.31264028,-716552.315933845 -1083950.71095136,-716483.131897266
-1083833.8598271,-716422.907813276 -1083708.05660708,-716404.052983458 -1083635.89935317,-716371.297558331
-1083517.36959065,-716366.895003149 -1083472.07861859,-716354.225257127 -1083423.2115399,-716353.994801651
-1083385.92413176,-716320.523913488 -1083368.56139815,-716275.965139146 -1083403.19199393,-716206.843887729
-1083434.83530022,-716167.045086964 -1083464.17393603,-716116.929386744 -1083468.4364492,-716075.330603694
-1083454.47392436,-716027.864762501 -1083437.39589588,-715974.909589857 -1083431.9239732,-715868.635509306
-1083424.13630777,-715780.805185252 -1083438.02135041))



IM-Projekt, inženýrské a mostní konstrukce, s.r.o.
Mgr. Markéta Vaněčková
Vodní 1
602 00 BRNO

Dopis ze dne:	Vyřizuje	V Praze dne
	spravce@alfatelecom.cz	8.3.2022
Věc	Existence sítí	

Dobrý den,
jako telekomunikační operátor veřejné pevné sítě elektronických komunikací v souladu se zákonem č. 183/2006 Sb. o územním plánování a stavebním řádu (stavební zákon) vydáváme pro : Krajská správa a údržba silnic Středočeského kraje
K danému dni **souhlasné** stanovisko s Vaším projektem. Naše sítě nezasahují do Vámi vyznačeného území.

na akci: „II/113 Bílkovice, most ev.č. 113-015“.

k.ú. Bílkovice

S pozdravem

Alfa Telecom
Kloknerova 2249/9
148 00 Praha 4
IČ: 27228878, DIČ: CZ27228878

Platnost vyjádření je stanovena na dobu 2 let ode dne vystavení
ALFA TELECOM s.r.o., Kloknerova 9, 148 00 Praha 4
IČ:27228878 DIČ:CZ27228878
[http.: www.alfatelecom.cz](http://www.alfatelecom.cz)

**IM-Projekt, inženýrské a mostní
konstrukce, s.r.o.**

**Vodní 970/1
602 00 Brno**

Vaše značka

Naše značka
1312200301

Vyřizuje

Středisko dokumentace SITEL

V Praze dne
04.02.2022

Věc: Vyjádření k existenci technické infrastruktury

– podzemního komunikačního vedení a zařízení veřejné komunikační sítě

Stavba:

II/113 BÍLKOVICE, MOST EV.Č. 113-015

– Zájmové území stavby vyznačeno na předložených situacích ve Vaši žádosti

Společnost **Telia Carrier Czech Republic a.s.**; se sídlem U nákladového nádraží 3265/10, Strašnice, Praha 3, PSČ 130 00, zastoupena společností SITEL, spol. s r.o.; se sídlem Baarova 957/15, Praha 4, PSČ 140 00 (dále jen "SITEL"), Vám sděluje, že při realizaci výše uvedeného stavebního záměru dojde ke střetu s podzemním komunikačním vedením a zařízením veřejné komunikační sítě (dále PV). V PV může být uloženo několik prvků - kabelů a ochranných trubek, které jsou chráněny ochranným pásmem - viz příloha.

Dotčené PV: SOBE_SLUZ

Ke kontaktu s PV dojde: dle situace

Souhlasíme s vydáním pro tyto účely: Ohlášení stavby, Rozhodnutí o umístění stavby, Sloučené územní a stavební řízení, Stavební povolení, Veřejnoprávní smlouvy, Zjednodušené územní řízení, Územní souhlas na výše uvedenou stavbu, kterou je dotčeno PV za předpokladu, že:

Stavebník bere na vědomí, že v zájmové lokalitě se nachází podzemní komunikační vedení a zařízení veřejné komunikační sítě (dále PV) včetně jeho ochranného pásma (dle přiložené situace) a dodrží zejména tyto podmínky:

- V Dokumentaci k žádosti o vydání příslušného povolení podle Stavebního zákona bude PV zohledněno a řešeno jeho případné dotčení.
- Dokumentace pro provádění stavby bude prostřednictvím SITEL předložena společnosti Telia (SITEL) k odsouhlasení.
- V ochranném pásmu PV je možno provádět stavební práce pouze po předchozím písemném souhlasu vlastníka PV - žádost o souhlas se zahájením prací bude společnosti Telia (SITEL) zaslána 8 týdnů předem.
- Zástupce Telia (SITEL) bude přizván k předání staveniště - viz kontakt ochrana sítí.

Obecné podmínky:

- Před zahájením prací bude poloha PV přímo ve staveništi vyznačena geodetickým vytýčením, které stavebník objedná nejpozději 14 dní před započítáním prací na adrese: SITEL, spol. s r.o., Ing. Rudolf Čihák, provozovna Nad Elektrárnou 1526/45, 106 00 Praha 10, e-mail rcihak@sitel.cz, tel.267198362.
- Pracovníci provádějící práce budou prokazatelně seznámeni s polohou PV.
- Před zahájením stavebních prací budou místa styků (křížení, souběhů) na základě vytýčení v terénu odkryta ručně kopanými sondami a případné zjištěné nesrovnalosti budou oznámeny společnosti Telia (SITEL).

- Při stavebních pracích v ochranném pásmu PV je třeba dbát nejvyšší opatrnosti, nepoužívat nevhodné nářadí a žádné mechanizační prostředky.
- Nad trasou PV nebudou umístována zařízení včetně skladování materiálu atp., která mohou omezit přístup k PV, a nebudou vysazovány dřeviny trvalého charakteru.
- Při křížení nebo souběhu s PV bude dodržena norma ČSN 736005 o prostorovém uspořádání sítí technického vybavení. Vhodný způsob ochrany PV při křížení či souběhu bude řešen v Dokumentaci pro provádění stavby.
- Odkryté PV bude řádně zabezpečeno proti poškození při provádění prací, proti poškození třetí stranou, popřípadě poškození obecně. O odkrytém PV bude zajištěna fotodokumentace.
- Před zakrytím PV bude ke kontrole přizván zástupce Telia (SITEL) - viz kontakt ochrana sítí.
- Po trase PV nebude pojížděno těžkými vozidly (mechanizací), pokud nebude provedena odpovídající ochrana těchto tras proti mechanickému poškození (panely nebo jiným vhodným způsobem) - bude řešeno v Dokumentaci pro provádění stavby.
- Bez předchozího souhlasu vlastníka PV nebude snížena nebo zvýšena vrstva zeminy nad PV.
- Jakékoliv poškození či narušení PV bude okamžitě ohlášeno na telefonní číslo 267 198 123 nebo 267 198 333 - na servisní dispečink společnosti SITEL a následně písemně na adresu SITEL, spol. s r.o., provozovna Nad Elektrárnou 1526/45, Praha 10, PSČ 106 00 (popř. na e-mailovou adresu sos@site.cz nebo fax 267 198 334).
- Při poškození PV (i dodatečně zjištěném) způsobené činností stavebníka mu budou předepsány k úhradě všechny vzniklé škody a vynaložené náklady v souvislosti s odstraněním a opravou poškozeného PV včetně následných škod a škod souvisejících (např. s přerušením provozu).
- PV nebude překládáno ani jinak upravováno.

V případě nutnosti přeložení, manipulace nebo úprav PV:

- Bude uzavřena smlouva o přeložce s vlastníkem PV.
- Práce spojené s přeložením, manipulací nebo úpravou PV budou provedeny společností SITEL včetně vypracování Dokumentace pro provádění stavby na objednávku Stavebníka. (SITEL je autorizovaným dodavatelem vlastníka sítě).
- Nedílnou součástí přeložení nebo úpravy PV jsou také kontrolní zkoušky PV (OK a HDPE), vypracování dokumentace skutečného provedení stavby a její zapracování do stávající dokumentace, a to v papírové i DGN formě dle předpisu vlastníka PV a další související činnosti.
- Stavebník zajistí veřejnoprávní a majetkové vypořádání (věcná břemena atp.).

Kontakt na ochranu sítí: 267198126, 722485662, ochranasite@site.cz

Při žádosti o změnu nebo prodloužení územního rozhodnutí (stavebního povolení) stavebník požádá o nové vyjádření k existenci PV ve vlastnictví společnosti Telia Carrier Czech Republic a.s.

Toto vyjádření má platnost 1 rok ode dne vydání.

V případě další korespondence uvádějte naše číslo jednací.

S pozdravem



Telia Carrier Czech Republic a.s.
zastoupena společností SITEL, spol. s r.o.
IČO: 44797320
Nad Elektrárnou 1526/45
106 00 Praha 10

①

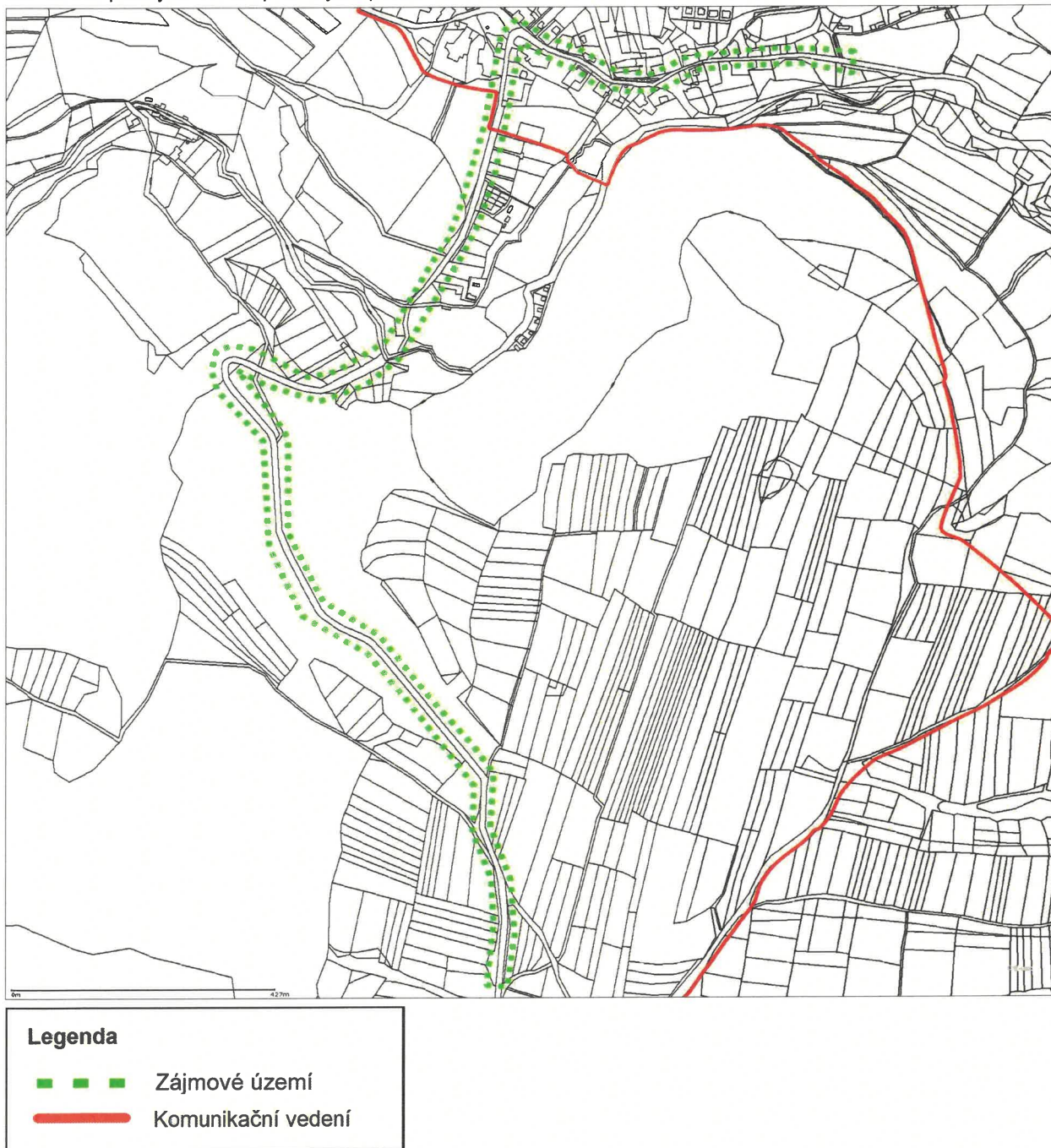
Přílohy: polohopisný plánec

Kopie: žádné

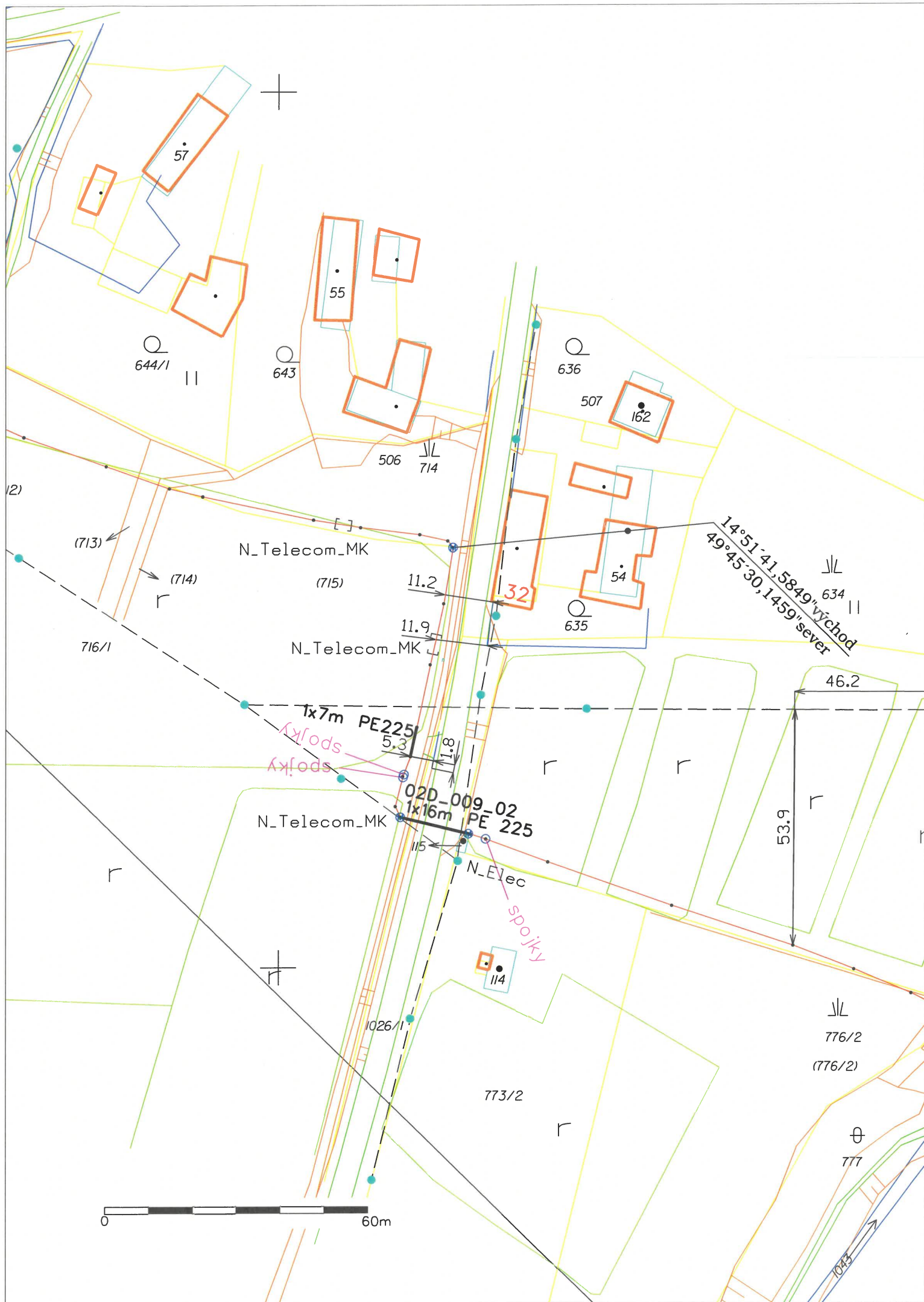
Situační výkres

Platí pouze s vyjádřením 1312200301.

Zakreslené polohy zařízení v příloze jsou pouze informativní.



Dotčená katastrální území: Bílkovice, Radošovice u Vlašimi



Sekce nakládání s majetkem Ministerstva obrany
odbor ochrany územních zájmů a státního odborného dozoru
Tychonova 1, Praha 6, PSČ 160 01, datová schránka hjyaavk

Sp.zn.: 119553/2020- 1150 - OÚZ - PHA

V Praze dne: 18. 12. 2020

Výtisk č.: 1

Počet listů: 1

Přílohy: 4 listy

IM - Projekt
Vodní 1
602 00 Brno

Závazné stanovisko pro společné územní a stavební řízení
II/113 Bílkovice, most ev.č. 113-015 a úprava komunikace II/113

Sekce nakládání s majetkem, odbor ochrany územních zájmů a státního odborného dozoru, oddělení ochrany územních zájmů Čechy Ministerstva obrany v souladu se zmocněním v § 175 odst. 1 zákona č. 183/2006 Sb., o územním plánování a stavebním řádu (stavební zákon), ve znění pozdějších předpisů (dále jen „stavební zákon“), jako věcně a místně příslušné ve smyslu zákona č. 222/1999 Sb., o zajišťování obrany České republiky, ve znění pozdějších předpisů (dále jen „zákon o zajišťování obrany ČR“), v souladu s Rozkazem ministra obrany č. 39/2011 - Zabezpečení výkonu působnosti MO ve věcech územního plánování a stavebního řádu, v platném znění, **vydává ve smyslu § 4 odst. 2 písm. a) stavebního zákona pro potřeby vedeného řízení**

souhlasné závazné stanovisko

k záměru tak, jak byl doložen v písemné a grafické dokumentaci při dodržení následujících podmínek:

Termín zahájení stavby a dopravní omezení na komunikaci II/113, včetně navržených objízdných tras, oznamte Regionálnímu středisku vojenské dopravy Hradec Králové, Velké náměstí 33, 500 01 Hradec Králové, a to minimálně 3 týdny předem k provedení zvláštních opatření.

Kontaktní osoba: Kateřina Obermajerová, tel.: 973 251 519, Email: ruvdhk@seznam.cz .

Odůvodnění

Ministerstvo obrany v souladu se zmocněním v § 175 odst. 1 stavebního zákona a se zákonem o zajišťování obrany ČR provedlo po obdržení Vaší žádosti o vydání závazného stanoviska dotčeného orgánu vyhodnocení předloženého záměru.

Daný stavební záměr je lokalizován v územích vymezených Ministerstvem obrany v souladu s § 175 stavebního zákona u stavebních úřadů. Tato vymezená území Ministerstva obrany jsou shodná s údaji o území poskytovanými Ministerstvem obrany pro ÚAP a jejich součástí jsou podrobné specifikace podmínek ve vymezeném území Ministerstva obrany a zákonná určení.

Po posouzení stavebního záměru odbornými složkami, konstatují, že předložený stavební záměr není v rozporu se zájmy Ministerstva obrany za předpokladu dodržení výše uvedené podmínky stanovené na základě zákona č. 13/1997 Sb. o pozemních komunikacích a Usnesení vlády České republiky ze dne 8. 3. 2017 č. 180 o Plánu operační přípravy státního území ČR na léta 2017

až 2020, Nařízení vlády ČR č. 139 ze dne 19. 4. 2017 o plánování obrany státu, RMO č. 39/2011, Vyhlášky č.104/1997 MDaS, ČSN 73 6101 - Projektování silnic a dálnic, ČSN 6201 - Projektování mostních objektů, ČSN EN 1991-2 (73 6203) - Zatížení konstrukcí, zatížení mostů dopravou, Vojenského předpisu ŽEN 2-16 - Vojenské silnice a cesty.

Toto stanovisko platí dva roky a jen pro námi ověřenou dokumentaci a rozsah prací na ní vyznačených. Nebude-li během této doby stavba zahájena nebo dojde-li ke změnám umístění, výšce nebo rozsahu stavby, musí být stavba se SNM Praha znovu projednána. Na jeho základě lze vydat stavební povolení.

Doručovací adresa: Sekce nakládání s majetkem Ministerstva obrany, odbor ochrany územních zájmů a státního odborného dozoru, Tychonova 1, Praha 6, PSČ 160 01

E-mail: odouz.pha@centrum.cz


Datová schránka: hjyaavk

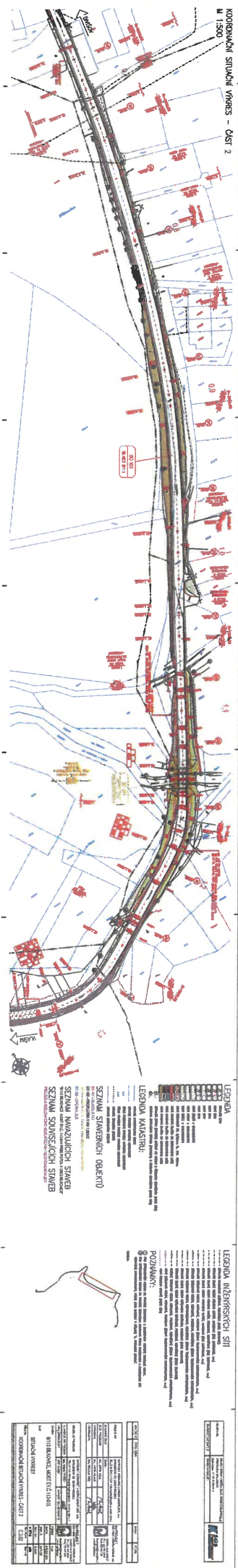
Kontaktní osoba: Ing. Jana Vlčková, tel. 973 215 931

Jaroslav Janoušek

vedoucí oddělení ochrany územních zájmů Čechy

B. Z.

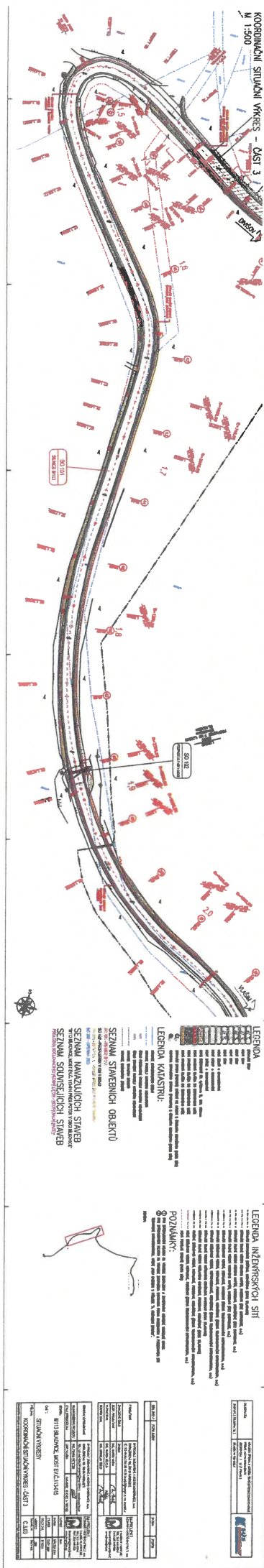




SNM 670
zastupená Ing. Janou Váňovou

Odlišný obsah, stejná záležitost
Tato projektová dokumentace platí pouze s písemným vyjádřením:

119 553/2020 - 11SD - ONZ - PMA
Praha dne: 18.12.2020
Tisk' pro stnau 1. - 4.






2000	2001	2002	2003	2004	2005	2006	2007	2008	2009	2010	2011	2012	2013	2014	2015	2016	2017	2018	2019	2020	2021	2022	2023	2024	2025	2026	2027	2028	2029	2030	2031	2032	2033	2034	2035	2036	2037	2038	2039	2040	2041	2042	2043	2044	2045	2046	2047	2048	2049	2050	2051	2052	2053	2054	2055	2056	2057	2058	2059	2060	2061	2062	2063	2064	2065	2066	2067	2068	2069	2070	2071	2072	2073	2074	2075	2076	2077	2078	2079	2080	2081	2082	2083	2084	2085	2086	2087	2088	2089	2090	2091	2092	2093	2094	2095	2096	2097	2098	2099	2100	2101	2102	2103	2104	2105	2106	2107	2108	2109	2110	2111	2112	2113	2114	2115	2116	2117	2118	2119	2120	2121	2122	2123	2124	2125	2126	2127	2128	2129	2130	2131	2132	2133	2134	2135	2136	2137	2138	2139	2140	2141	2142	2143	2144	2145	2146	2147	2148	2149	2150	2151	2152	2153	2154	2155	2156	2157	2158	2159	2160	2161	2162	2163	2164	2165	2166	2167	2168	2169	2170	2171	2172	2173	2174	2175	2176	2177	2178	2179	2180	2181	2182	2183	2184	2185	2186	2187	2188	2189	2190	2191	2192	2193	2194	2195	2196	2197	2198	2199	2200	2201	2202	2203	2204	2205	2206	2207	2208	2209	2210	2211	2212	2213	2214	2215	2216	2217	2218	2219	2220	2221	2222	2223	2224	2225	2226	2227	2228	2229	2230	2231	2232	2233	2234	2235	2236	2237	2238	2239	2240	2241	2242	2243	2244	2245	2246	2247	2248	2249	2250	2251	2252	2253	2254	2255	2256	2257	2258	2259	2260	2261	2262	2263	2264	2265	2266	2267	2268	2269	2270	2271	2272	2273	2274	2275	2276	2277	2278	2279	2280	2281	2282	2283	2284	2285	2286	2287	2288	2289	2290	2291	2292	2293	2294	2295	2296	2297	2298	2299	2300	2301	2302	2303	2304	2305	2306	2307	2308	2309	2310	2311	2312	2313	2314	2315	2316	2317	2318	2319	2320	2321	2322	2323	2324	2325	2326	2327	2328	2329	2330	2331	2332	2333	2334	2335	2336	2337	2338	2339	2340	2341	2342	2343	2344	2345	2346	2347	2348	2349	2350	2351	2352	2353	2354	2355	2356	2357	2358	2359	2360	2361	2362	2363	2364	2365	2366	2367	2368	2369	2370	2371	2372	2373	2374	2375	2376	2377	2378	2379	2380	2381	2382	2383	2384	2385	2386	2387	2388	2389	2390	2391	2392	2393	2394	2395	2396	2397	2398	2399	2400	2401	2402	2403	2404	2405	2406	2407	2408
------	------	------	------	------	------	------	------	------	------	------	------	------	------	------	------	------	------	------	------	------	------	------	------	------	------	------	------	------	------	------	------	------	------	------	------	------	------	------	------	------	------	------	------	------	------	------	------	------	------	------	------	------	------	------	------	------	------	------	------	------	------	------	------	------	------	------	------	------	------	------	------	------	------	------	------	------	------	------	------	------	------	------	------	------	------	------	------	------	------	------	------	------	------	------	------	------	------	------	------	------	------	------	------	------	------	------	------	------	------	------	------	------	------	------	------	------	------	------	------	------	------	------	------	------	------	------	------	------	------	------	------	------	------	------	------	------	------	------	------	------	------	------	------	------	------	------	------	------	------	------	------	------	------	------	------	------	------	------	------	------	------	------	------	------	------	------	------	------	------	------	------	------	------	------	------	------	------	------	------	------	------	------	------	------	------	------	------	------	------	------	------	------	------	------	------	------	------	------	------	------	------	------	------	------	------	------	------	------	------	------	------	------	------	------	------	------	------	------	------	------	------	------	------	------	------	------	------	------	------	------	------	------	------	------	------	------	------	------	------	------	------	------	------	------	------	------	------	------	------	------	------	------	------	------	------	------	------	------	------	------	------	------	------	------	------	------	------	------	------	------	------	------	------	------	------	------	------	------	------	------	------	------	------	------	------	------	------	------	------	------	------	------	------	------	------	------	------	------	------	------	------	------	------	------	------	------	------	------	------	------	------	------	------	------	------	------	------	------	------	------	------	------	------	------	------	------	------	------	------	------	------	------	------	------	------	------	------	------	------	------	------	------	------	------	------	------	------	------	------	------	------	------	------	------	------	------	------	------	------	------	------	------	------	------	------	------	------	------	------	------	------	------	------	------	------	------	------	------	------	------	------	------	------	------	------	------	------	------	------	------	------	------	------	------	------	------	------	------	------	------	------	------	------	------	------	------	------	------

[illegible]

SEZNAM NAVAZUJÍCÍCH STABE
V RÍŠI BUKOVCE, MOŘT RYČ, 113011 PŘED POKUT V ORB BUKOVCE
SEZNAM SOUVISEJÍCÍCH STABE
PŘEDKOV, ROZDVOJENÝCH CEN, - MOŘT RYČ, 113011

[illegible]

① По результатам работы на первом этапе работы по проекту, проведенному в течение 2007 г., в настоящее время в работе находится 1 проект.

[illegible]

Obec Bílkovice
Obecní úřad Bílkovice

IM-Projekt,

Inženýrské a mostní komunikace, s.r.o.

Vodní 1

602 00 BRNO

Věc: Vyjádření k existenci sítí – II/113 Bílkovice, most ev.č. 113-015

Obec Bílkovice konstatuje, že stavba bude provedena v intraviálnu i extravilánu k.ú. Bílkovice.

V blízkosti stavby se nachází inženýrské sítě (veřejné osvětlení, místní rozhlas a telefonní vedení) a dešťová kanalizace.

V případě porušení inženýrských sítí během stavby, žádám o jejich nápravu do původního stavu.

Inženýrské sítě v místě stavby vede:

- ČEZ Distribuce a.s.
- Česká telekomunikační infrastruktura a.s.

Obec Bílkovice
Bílkovice č.p. 57
257 26 Divišov
IČO: 00232807

Josef Šimánek
Starosta obce

